

Kardimummubýurin er et stilfærdigt kvarter med marker på to sider, bestående af to blinde veje. Stemningen er god og kvarteret fornemmes som meget grønt med hække og mange grønne træer.

Husenes placering, hvor de på den sydlige side af vejene ligger med gavlene mod vejen og langs den nordlige side ligger med facaderne mod vejen, giver et fint dynamisk vejforløb. For husene langs Skákið giver det også nogle steder mulighed for lidt udsigt over den lavere del af byen.

De lave rødmaledede stakitter på betongrund er en vigtig del af bebyggelsens udtryk. De sammenbinder bebyggelsen, holder styr på beplantningen og forhindrer at husene gemmes bag tilfældige beplantninger og hegn.

Desværre er stakitterne flere steder blevet fjernet til fordel for parkering i forhaverne, hvilket giver store åbne huller i afskærmningen mod vejen og dermed begynder at bortviske det fine indtryk af vejforløbet.

Husene er enkle længehuse, der ikke adskiller sig væsentligt fra hinanden, når man fratager de tidligere beskrevne 'nyere' huse, der på forskellig vis ikke tilpasser sig bebyggelsen. Især de pudsede gavle og hvidmalede hjørnemarkeringer dominerer.

Bebyggelsens huse placeret i en klar struktur hvor samspillet med hinanden, fælles farveholdning og de ens stakitter skaber det bevaringsværdige miljø. Miljøet er derfor særlig følsom overfor ændringer af husene, af farveholdningen og overfor nedtagning af stakitterne.



Oman Stóraðgarð, set mod vest. I baggrunden ses tydeligt hvordan vejens karakter ændres når stakitterne forsvinder.



Skákið, fint let buet vejforløb, hvor stakitterne er med til at definere det buede forløb. I baggrunden står en hvid gavl som et fremmed element i kvarteret.

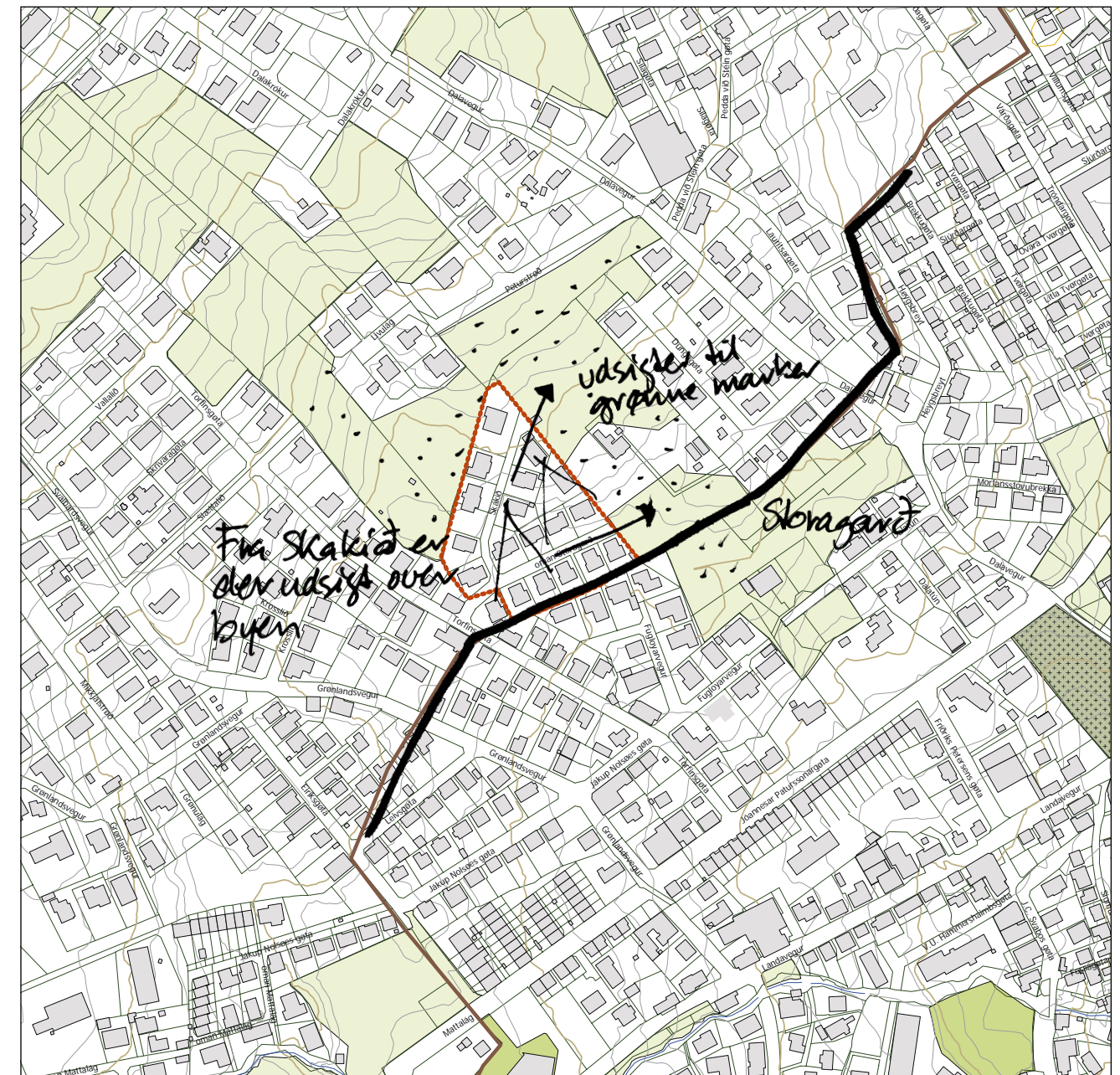
Skákið nr 9, et temmeligt fremmed og utilpasset hus i Kardimummubýurin.



Tórshavn Byatlas

Kortlægning og registrering af bevaringsværdier

Navn		Nr.
Kardimummubýurin		17
Dato	28.08.06	Reg. KR

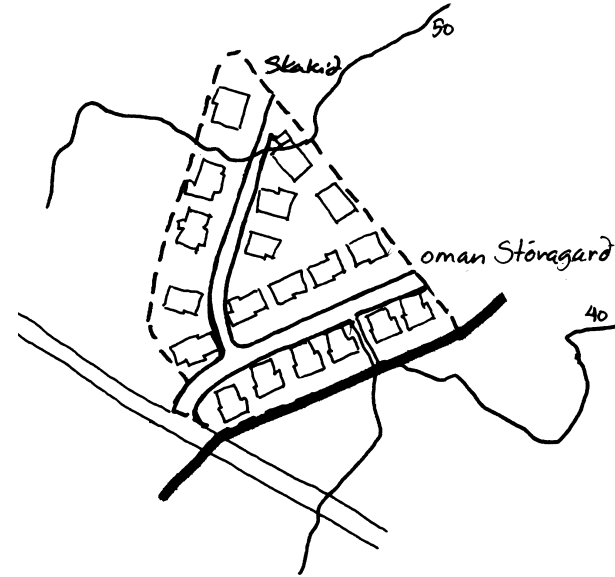


Topografi

Kardimummubýurin er opført på en NØ-SV skrånende grund. Den nordlige vej Skákið stiger ca 8 meter fra den sydøstlige ende ved oman Stóragarð, hvorimod oman Stóragarð falder en smule mod øst.

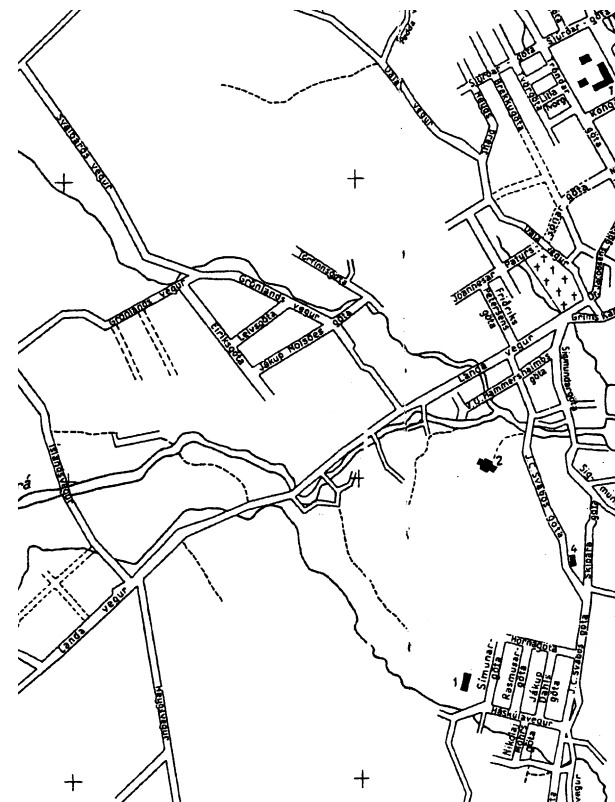
Syd for bebyggelsen løber som navnet antyder Stóragarð. Gærdet er kun synligt et sted fra oman Stóragarð. Mellem nr 8 og nr 10 løber en lille glemte sti - her kan man ane gærdet for enden af stien. Til gengæld ses gærdet tydeligt på marken umiddelbart øst for bebyggelsen.

Skákið, set mod nord-øst.



Historie

Kardimummubýurin blev opført i begyndelsen af 1960'erne som formodentlig det første område i Tórshavn med ens typehuse i en samlet udstykningsplan. I området var ved opførelsen kvarteret Grønland stort set eneste anden bebyggelse.



Historie • Byudvikling • Bymønster • Vejnet • Bygningshistorie • Byrum

Arkitektonisk iagttagelse • skitsering

Kardimummubýurin ligger i den nordøstlige del af byen med indkørsel fra Torfinsgøta. Kvarteret består af to veje Skákið og oman Stóragarð, der begge ender blindt op mod marker.

Langs den sydlige side af oman Stóragarð og den sydøstlige side af Skákið ligger husene med gavlene mod vejen, langs de modstående sider ligger husene tilbagetrukket med facaderne vendt mod vejen.

Haverne er afgrænset mod vejen af lave rødmalede stakitter på en grund af gråmalet beton, oftest med en hæk af fx ribis umiddelbart bag. Flere steder er stakittet fjernet for at give plads til parkerede biler i forhaven.

Bebyggelsen rummer i alt 19 huse, heraf 14 typehuse opført i en etage med kælder. Facaderne er beklædt med træ, vinduesrammer og vindskeder er hvidmalede og grunden er gråmalet. Der er anvendt flere forskellige slags tagmateriale som fx metalplade, eternit og tagpap.

Husene er længehuse med et fremskudt parti på hver langside. Til den ene side er det stuen der skyder frem og markeres med et sammenhængende vinduesbånd, til den anden er det indgangspartiet.

Længst mod øst ligger en række huse der ser ud som om de er opført senere, de er ikke helt magen til resten og et par af dem skiller sig endog meget ud. Det drejer sig om oman Stóragarð nr 11 og Skákið nr 6, 8, 9 og 10.

Den lille 'glemte' sti fører hen til gærdet, som kan ses i baggrunden.



Oman Stóragarð set mod øst. I baggrunden skimtes marken.



Husene langs den sydlige side af oman Stóragarð med gavlene mod vejen. Stakitterne er et markant indslag i vejforløbet.

Et af de huse, der ligger med facaden mod vejen, tilbagetrukket og med et markant fremskudt parti.



Målforhold • Rumlige relationer • Stigninger • Grænser • Retninger • Bygningselementer • Belægninger