



HEILDARÆTLAN FYRI EYSTARA HAVNAØKI

Dagfest: 16.02.2022



Býarskipanardeildin
TÓRSHAVNAR KOMMUNA

Uppskot um
**HEILDARÆTLAN FYRI
EYSTARA HAVNAØKI**


Dagfest: 21.02.2022

Býarskipanardeildin



Innihaldsyvirlit

1.0 Inngangur	1
1.1 Endamálsorðing	1
1.2 Eystara Havnaøki	1
1.2.2 Søguslóð og samleiki	2
1.2.3 Verandi støða	4
1.3 Samtíð og framtíð	6
1.3.2 Verandi ætlanir í økinum	6
1.3.3 Eystara bryggja tømist	7
2.0 Grundarlagið undir nýggju heildarætlanini	8
2.1 Tilgongd	8
2.2 Málsetningar og niðurstøður	10
3.0 Heildarætlan fyri Eystara havnaøki	12
3.1 Hugsjón	12
3.1.2 Virkisfunktiúnir	13
3.1.3 Bryggjan í býnum	14
3.1.4 Ásir og meginlinjur	15
3.2 Skipan av økinum	16
3.3 Økispartar og byggiskali	17
3.4 Ferðslurensli	18
3.5 Yvirlits støðumynd	20
3.6 Prinsippskurðir	21
4.0 Átaksøkini í heildarætlanini	22
4.1 Átaksøki A (Miðsavnan og mentan)	24
4.1.2 Smyril og verandi farstøð	24
4.2 Átaksøki B (Blandað parkeringsøki)	26
4.3 Átaksøki C (smábýlingur og tún)	28
4.4 Átaksøki D (ferðamiðstøð og uppihald)	30
4.5 Átaksøki E og F (Broytt atkomuviðurskifti)	32
4.6 Átaksøki G og H (Bryggjutorg og smábátahavn)	34



Linoskurður av Eystaru bryggju. (1962)
Janus kamban

1.0 Inngangur

1.1 Endamálsorðing

Endamálið við hesum skrivi er at leggja ein kós fyri hvussu Eystara havnaøki, frá Kongabrunnið og út til Havnaskrivstovuna kann mennast næstu 30 árin. Heldur enn at vera ein læst økisætlan, skal hetta skjalið síggjast sum eitt arbeiðsamboð, ið uppstrikar eitt úrval av brúksmøguleikum fyri økið, umframt eina átaksætlan við eini leysari vegleiðandi átaksraðfylgju.

1.2 Eystara Havnaøki

Eystara havnaøki er í núverandi støðu eitt serstakliga samansett býarøki, har eitt nú elstu og mest varðveitingarverdu partarnir av býnum leggja seg tætt upp at mest samferðslutekniska og ídnaðarvirknasta økinum í býnum.

Áhugabólkarnir, sum í núverðandi støðu hava sítt dagliga virksemini í økinum, seta harumframt eisini sín serstaka dóm á økið, bæði tá hugsað verður um hvussu ymisku økispartarnir fyrihalda seg til hvønn annan, og hvussu økið í síni funktiónsuppdeiling fyriheldur seg til restina av býnum. Eitt nú er Eystara havnaøki, hóast sentralu staðsetingina, merkt av fyrst og fremst at vera eitt samferðslutekniskt og býarskipanarliga avbyggt øki í dag.

Komandi árin verða fortreytirnar fyri virkseminum á Eystara Havnaøki tó somikið broyttar, at neyðugt er at nýskipa økið, so tað kann gagnnýtast á ein skynsaman og framtíðartryggjaðan hátt.

Alstórir tøvur hevur tískil verið á eini heildarætlan fyri økið millum Kongabrunna og út til ídnaðarmolan á Eystara havnaøki.



1.2.2 Søguslóð og samleiki

Tað, sum eyðmerkir hovuðsstaðin, og sum navnið Tórshavn eisini sipar til, er at vit búleikast í einum sjóbundnum umhvøvi, á markamótinum millum land og hav.

At lív er lagað her á landi, er ósvitaliga treytað av at fólk ið er og hevur verið sera tætt knýtt at sjónum. Tjóðarsøga okkara er í stórum brøgdum sett saman av hendingum og útlitum, ið eru heft at sjónum so ella so. Tað er her at stórir partur av virkseminum er, og tað er her at fólk hittast.

Ein hin søguliga ríkasti bletturin, ið vit vita um í býnum er allarhelst Eystara vág og Tinganes, ið hevur verið karmur um mangar handlingar og broytingar ígjøgnum ár og dag.



1782

Rosenmeyer
Prospekt



1874

Kongavitjan
á Kongabrágv



1942

Operation
Valentine



1973

Grindadráp
á Eystaru vág



2022

Støðan
í dag

Öll Lýðin

Kongin kemmer í La



Fríðrikur 8. kongur og Christian 10. krúnprinsur koma í land á Kongabrugví 25. júlí í 1907
Mynd Sövn Landsins

1.2.3 Verandi stöða

Í dag kenna vit Eystaru bryggju sum eitt havnatekniskt øki, ið mestsum avbyrgir seg frá býnum hóast økið liggur beint upp at miðbýnum, landsins hægsta embætissæti, og elsta og ivaleyst mest eyðkenda býlinginum í býnum, nevnliga býlinginum á Reyni. Fyri endan á økinum stendur Skansin avskorðin og fjarur í býarmyndini.

Hóast tættu atknýtið til miðbýin, er hetta í verandi stöðu ikki ein býarpartur, ið bjóðar inn til upphald og gonguferðslu, men heldur tvørturímóti er hetta ein staður, ið ber brá av fyribilsloysnum, tómum asfaltsfløtum, eini torgreiddari økisskipan og vandamiklum gonguferðslumynstri fyri ferðafólk við bussi ella skipi, ið uppliva Eystaru bryggju sum innkomuportrið til Tórshavnar bý.





Verandi stöða við Bursatanga

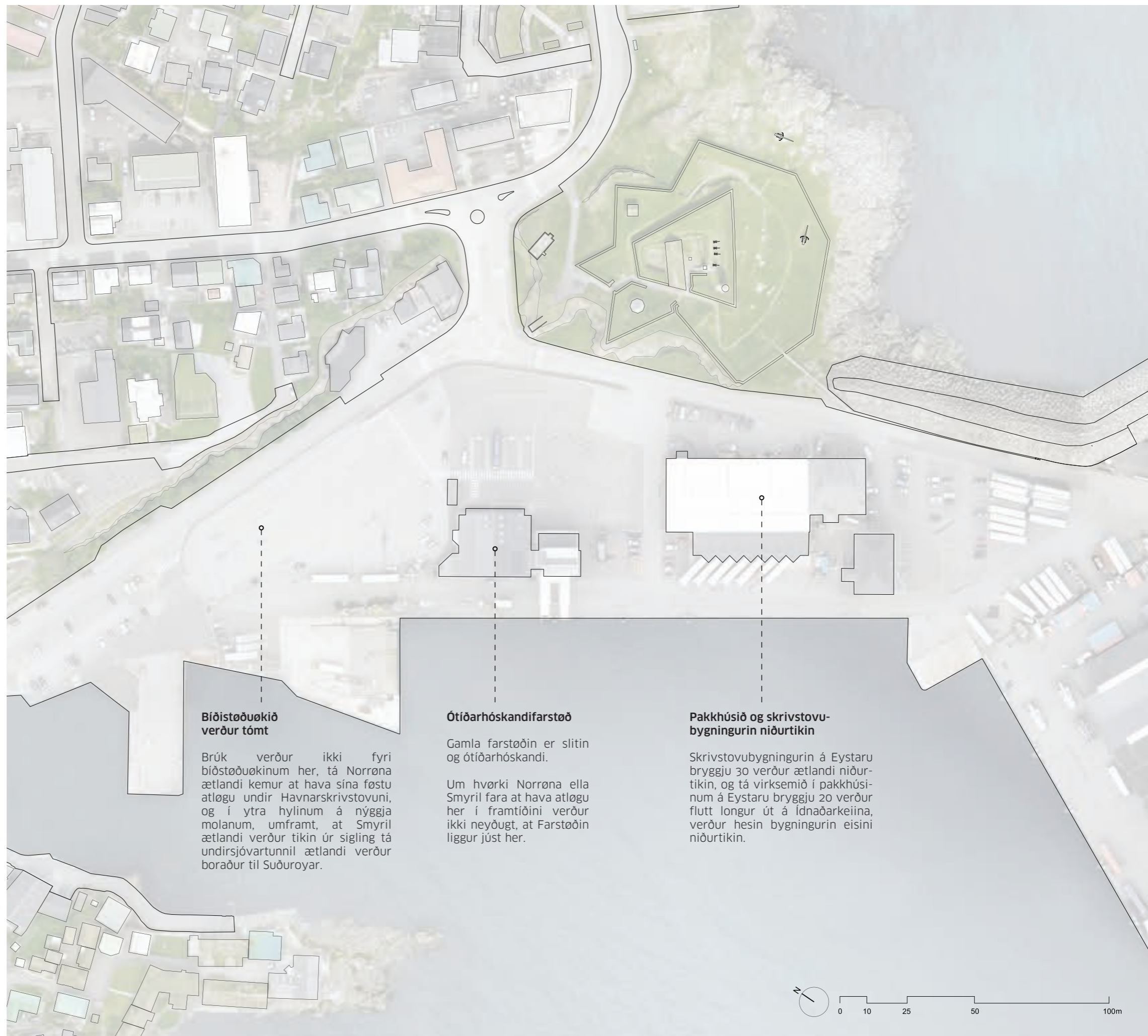
1.3.3 Eystara bryggja tømist

Við verandi ætlanum um ein undirsjóvartunnil úr sandoynni til suðuroyar í huga, er eisini eyðsýnt at sjóvegis farleiðin av Eystaru bryggju til Tvøroyrar hevur eina avmarkaða livitíð.

Tá koyrandi verður úr sandoynni til suðuroyar, verður Smyril væntandi tikin úr sigling, og atknýtta atløguvirksemið við stóra bíðistøðuøkinum við Bursatanga verður niðurlagt.

Tá hvørki Norrøna ella Smyril leggur at her, verður ikki neyðugt við eini farstøð við landgongutorni, ið skal liggja júst á hesum staði við bryggjuna.

Innari partur av Eystaru bryggju tømist tískil so líðandi fyri virksemini, um onnur ætlan ikki fyriliggur.



2.0 Grundarlagið undir nýggju heildarætlanini

2.1 Tilgongd

Í eini tilgongd at greina verandi- og framtíðar umstøður í økinum er greitt, at ein yvirskipað heildarætlan eigur at taka útgangsstøði í samlaða økinum, og í tí tilgongdini eigur staðsetingin av einum móguligum Tjóðleikhúsi at verða nágreinað.

Ein heildarætlanin skal fyrst og fremst taka útgangsstøði í langskygdum býarskipanarligum menningarmóguleikum og hugsandi broytingum á sjósamferðsluøkinum.

Sum liður í ætlanini at koma nærri eini dygdagóðari skipan av økinum, bjóðaði Tórshavnar Kommuna á heysti 2021 sjei undangóðkendum ráðgevaratoytum at koma við hvør sínum boði uppá eina

heildarætlan fyri eitt øki, ið var avmarkað til 86.500m². Toymini vórðu sostatt boðin at koma við eini næktandi loysn fyri bæði skipan av økinum og eini neyvari staðseting av Tjóðleikhúsinum við Eystaru vág, sum í ein ávísan mun bygdi á staðsetingarkappingina av einum Tjóðleikhúsi í Tórshavn, sum Mentamálaráðið útskrivaði á vári í 2021, hvørs dómsnevnaúrskurður kom fram til, at eitt Tjóðleikhús átti at staðsetast við Eystaru vág.

Hugskotsinnsavningin hjá Tórshavnar kommunu varð eisini grundað á eina verkætlanarlýsing og kravfesting, sum varð orðað til tess at lýsa tær fortreytir og tær bindingar, og tey ynskir sum kommunan hevur fyri økið.

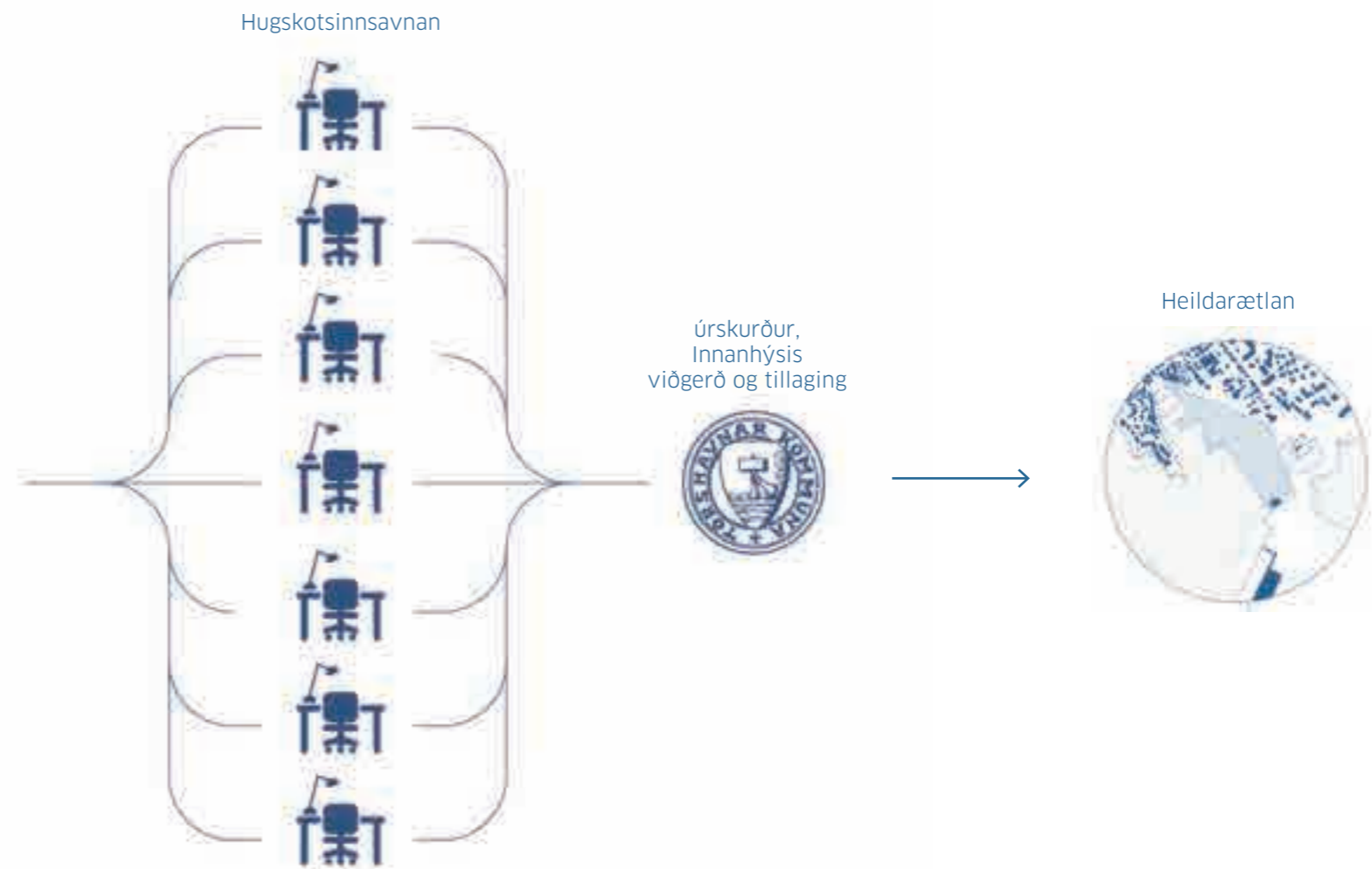
M.a. vórðu lýstar friðingar í økinum, havnateknisk krøv, og bindingar í mun til ferðslu í økinum.

Eftir at hugskotsinnsavningin varð lokað 8. november 2021, varð ein fakligur arbeiðsbólkur settur saman, mannaður av:

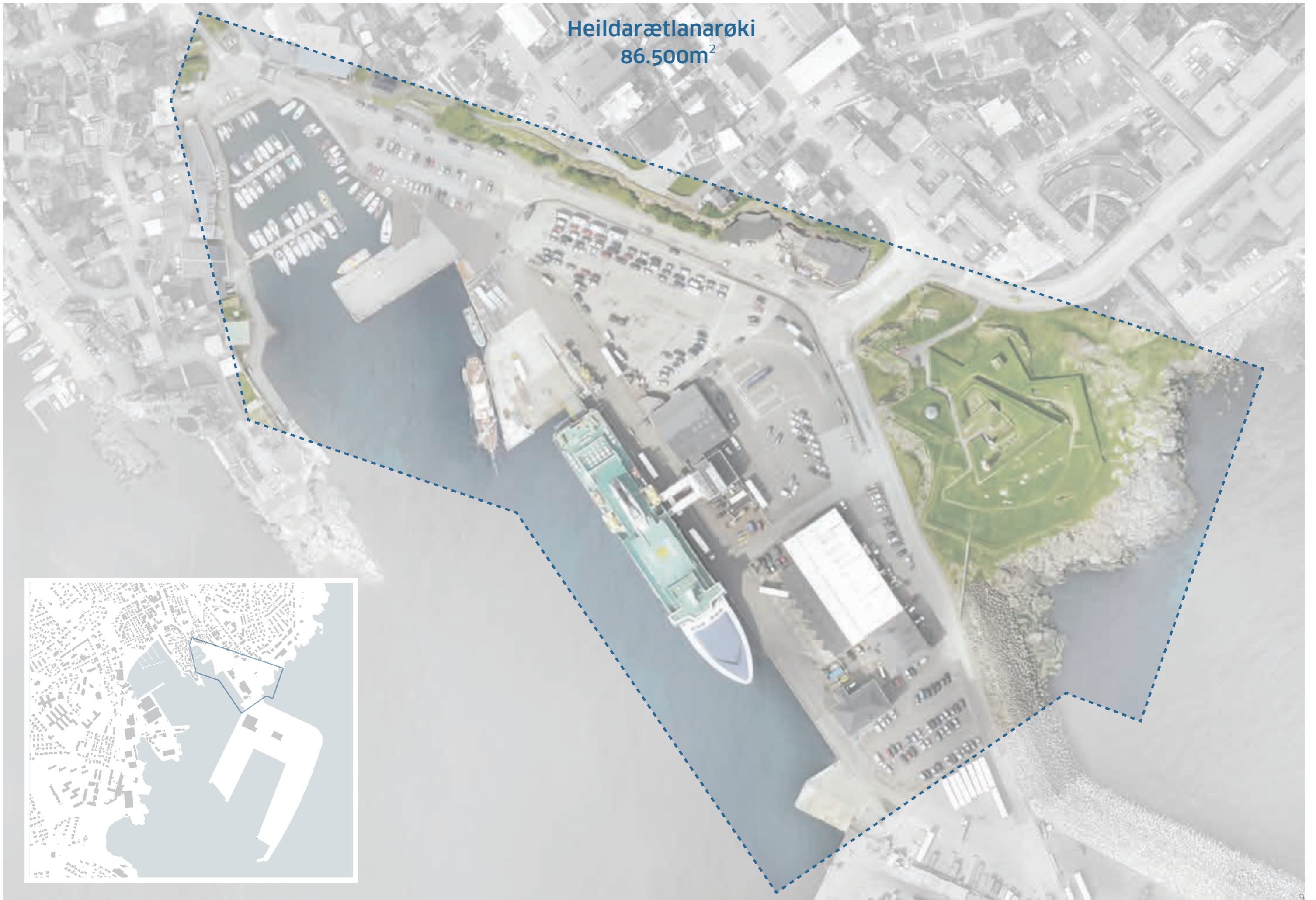
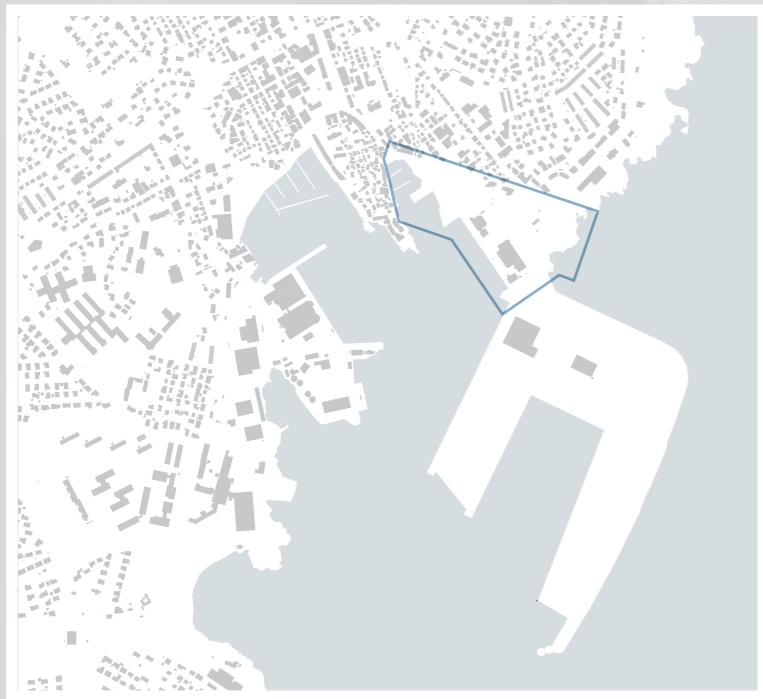
- Býararkitektinum í Tórshavnar Kommunu
- Atknýttum starvsfólkum frá Býarskipanardeildini.
- Býarverkfrøðinginum í Tórshavnar Kommunu,
- Havnameistararum og verkfrøðingi frá Tórshavnar havn.
- Tveimum óheftum arkitektum/ býarplanleggjarum.
- Umboð frá Landsverki fyri verkætlanarbólkin um Tjóðleikhúsið (uttan avgerðarrætt

Arbeiðsbólkurin viðgjørði uppskotini hvør sær, og tók støðu til býarskipanarligu og arkitektonisku dygdirnar og móguleikarnar í uppskotunum.

Tær dygdir, ið mettar vórðu at at arbeiðast kundi víðari við í tilgongdini um at røkka einum haldgóðari skipan av økinum vórðu orðaðar og settar saman í eina itøkiligt skipanaruppskot, ið varð tillagað og viðgjørt saman við nevndarumboðunum í Byggi- og býarskipanarnevndini og havnanevndini í Tórshavnar Kommunu.



Heildarætlunarøki
86.500m²



2.2 Málsetningar og niðurstöður

Úrskurðurinn frá viðgerðinni av hugskotsinnsavningini, sum fakligi arbeiðsbólkurinn kom fram til, varð settur upp í fylgjandi málsetningar og niðurstöður.

- Til tess at eitt víðkað virksemi í økinum skal skipast á smidligasta hátt, er neyðugt við eini klárari funktiónsuppdeiling. Einklasta úrslitið fæst, um hetta verður skipað í ein innara og ein ytra økispart, har parturin inn ímóti miðbýnum fær ein meiri miðbýarkendan dóm.
- Eitt fólksligt maritimt trivnaðarøki við torgi, kann vera trygt og væl virkandi um bilferðslan verður lutfalsliga atskild frá gonguferðisuni í økinum, har flestu útatvendi funktiónir eiga at leggjast.
- Til tess at tálma bilferðsluna enn meira, er best um hon verður gjørd einvegis frá Vaglinum oman í økið, og at hon í økinum ikki verður lögð í eina beina linju, og at hon harumframt verður gjørd við varieraðari gøtuálegging, og við gróðurseting framvið vegnum í stöðum.
- Ymiskleiki í bygninglutfalli (skala) og er alneyðug um talan skal vera um eitt fólksligt býarrúm til fóttgangaran. Í hesum sambandi skal serligt atlit takast til nærliggjandi typologiina í Kilarakanalini, og í mun til tætta visuella sambandi við Tinganes.

- At Nólsoyarferjan leggur at lutfalsliga djúpt inni á vágnið hevur sínar fyrimunir í mun til nærleikan til miðbýin og dámin av einum hugnaligum, livandi og spennandi havnaumhvørvi, har siglt verður “inn í býin”.

Tó eiga hetta virksemið at sampakkast so tætt at eini ferðamiðstöð í økinum í so stóran mun gjøligt, tá hugsað verður um at skapa betri umstøður til ferðandi í mun til bíðirúm, ferðakunning og koyring umborð hjá bilum annars.

At larmur frá skipi og atløgubryggju kemur at ávirka umstøðurnar hjá eitt nú einum leikhúsi í nærumhvørvinum verður ikki mett at vera ein trupulleiki upp á sikt, tá komandi skip væntandi verður heilt ella partvíst eldrivin, og stoytdoyvarar kunnu setast á rampur o.a.

- Smyril kundi verið viðvondur, til tess at fáa eina greiðligari skipan av økinum. Tað er tó ein dýr íløga at gera, um hann ikki verður liggjandi við bryggjuna her í eitt langt áramál afturat, og verður tí neyvan framd í verki.
- Ein atskild eyka ferðslubreyt um Skansan kann lætta munandi um ferðslutrýstið her.

- Uppá sikt kann byggjast á ytra bryggjuøkið undir Skansanum, eitt nú, um bygt verður oman á almenna parkering. Her kundi eitt nú verið gistingarhús, skrivstovuvirksemi, verkstaðir, ella annað leiguendamál. Illa ber til at leggja eitt nú eitt bústaðarumhvørvi her, tí her verður ov nógvur larmur frá skipum og bingjuvirksemi í økinum.

- Ein parkeringstunnil undir J.H. Schrøtersgøtu kundi givið góðar móguleikar í økinum í mun til almenna parkering, samstundis sum at útgrivna tilfarið kann nýtast á staðnum til uppfylling og útbygging av bryggjukantum.

- Í mun til innsiglingina inn í økið, er eitt tjóðleikhús best staðsett í økinum, um tað stendur sum eitt pallsett monument á bryggjuni. Týdningarmikið er tó, at frástøðan frá Tinganesi verður vird somikið, at skalabroytingin ikki verður ov ógvuslig.

- Býarskipanarlaga liggur eitt Tjóðleikhús, best um tað liggur mitt í ein togtogan ímillum at liggja sum eitt náttúrligt forleingilsí av miðbýarumhvørvinum (so tað ikki tykist ov fjart at koma til), og at vera ein skalamessiga hóskandi bygningur, ið hóskar inn í ídnaðarligu bygningstøddirnar úti í havnaumhvørvinum. (at tað ikki ger seg inn á miðbýardámin)

- Byggiskalin eiga at vera uppgangandi frá miðbýnum og út eftir bryggjuni.

- Ein endurgjørd brúgv út á Skansan antin frá gamla Skansavegnum ella frá bygningstekjum niðri á bryggjuøkinum verður heldur trupul at staðseta tí hon avmarkar hæddina á ídnaðarligu til og frá koyringina úr økinum.

- Um parkering skjallari verður grivin niður í Eystara bryggjuøki, kemur hann lættliga somikið langt undir vatnstøðu, at her mugu pumpuskipanir setast inn. Tó er hugsandi við einum partvís niðurgrivnum parkering skjallara niður í hálva hædd, har dekkið omaná kann nýtast til uppihald ella til at byggja á.



3.0 Heildarættlan fyri Eystara havnaøki

3.1 Hugsjón

Heildarættlanin fyri Eystara havnaøki endurknýtir eitt fólksligt og gerandisligt samband millum býin og søguliga sjóvarmálan við Eystaru vág.

Í tráð við at ídnaðarlíga virkseimið verður savnað undir meiri virkiligum korum longur úti á nýggju keiini, verður Eystara bryggja, frá Skansanum og inn til áarósan við Kongabrúnað nýskipaður sum ein innbjóðandi og livandi partur av miðbýnum.

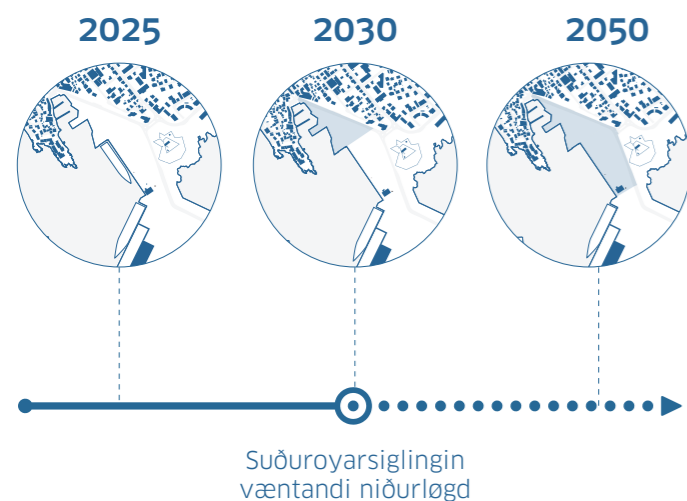
Girðingar, farmalastir og kaldar tómar asfaltsfløtur verða útskiptar við eitt nýtt fólksligt bryggjutorg, ið verður umgirt av almennum virkseimi, mentan og upphaldi, ferðavinnu, smábátahavn, handils- og kafévirkssemi í einum maritimum umhvøvi, ið er halgað fótgangaranum.

Ætlaða samansetingin í økinum fer frá at vera ein avbyrgdur og óatkomiligur partur av miðbýnum, til at lata seg upp sum ein depil fyri trivnað, virkssemi og mentan í einum sólargóðum, søguliga týðandi og fólkakærum umhvøvi.


Við at menna tær dygdir í økinum, sum tryggja eitt stóðugt virkseimi, eru lívgandi og skapa nýggjar móguleikar, verða lunnar lagdir undir, at Eystara bryggja og alt innara havnalagið kann knýta seg upp í miðbýin.

Ættlanin verður útløgd við fyriliti fyri, at ein stigvís menning skal setast í verk, so at tað virkseimið, sum skal niðurleggjast ella flytast úr økinum, verður gjørt á skilabesta hátt fyri allar atknýttu áhugapartar.

Tískil tekur henda ættlanin stóði í eini menningarlinju frá verandi stóðu og fram til 2050.



Verandi samanseting



Ætlað samanseting 2050



Samferðsla
og flutningur

Mentan og
trivnaður

Fríki
og grøn leið

Miðsavnan
og upphald

Smávinna
og tænaða

Fríðing
og varðveittsa

3.1.2 Virkisfunktiónir

Heildarættlanin verður samanknýtt við fimm ymsum virkisfunktiónum, ið eru:

- Mentan og trivnaður
- Smáhandla-, matstovu og kafévirkssemi
- Uppliving og ferðavinnutilboð
- Samferðslusamband og kunning
- Býareykenni (Tinganes & Skansin)

Hesar virkisfunktiónir verða allar mentar og knýttar hvør at aðrari í og við at tær framseta bryggjutorgið sum ein felags miðdepil í økinum.

Býareykenni, sum Tinganes og Skansin, ið eru lutfalsliga avskorin og fjar í býarmyndini, verða tættari knýtt upp í býin, og fáa eina nýggjan týðning og ein størri nærleika til miðbýin.

Tørvur hevur leingi verið á einum størri torgi í býnum til serligar merkisdagar, høggtíðir og hátíðarhald, har nógv fólk kann savnast á einum sólargóðum staði.

Við sínum sterka samleika og søgufesti, er tað tískil hóskandi, at innasti parturin av Eystaru bryggju, yvir av Tinganesi, verður umbygdur til eitt bryggjutorg, ið er somikið rúmligt, at her ber til at leggja sluppir, skúlaskip til og har takast kann ímóti Kongaskipinum á ein virðiligan hátt. Umframt hetta, skal tað vera somikið rúmligt, at her ber til seta sölubásar, uppdrignar kappróðrabátar og skipa fyri tónleikatiltøkum og útsjónleiki, og har ein møgulig skoytubreyt kann uppsetast.

Sum eitt miðsavnanði býarrúm fyri alt økið, og fyri býin sum heild, verður her lagt upp til eitt størri rúmføri, og eitt annað býarskipanarligt litbrá enn t.d. Vágsbotnur hevur sum fólksligt býarrúm. Við hesum verður tá møguligt at skapa eitt fjølbroytt býarskipanarligt samskipti millum hesi bæði torgini yvir um Reyn og Tinganes, har Vágsbotnur við sínum intima dámi sum marknaðarpláss, fær eina viðbót á Eystaru vág, har størri dentur kann leggjast á eitt nú uppliving, ferðavinnutilboð, ítrótt, hátíðarhald og mentan. Hetta umhvøvið kann tá gerast eitt samleikagevandi

og fevnandi innkomuportur fyri nógv, ið koma við ferðamannaskipi, bussi ella ferju.

Økið varðveitir sín leiklut sum samferðslu-knarvapunktið í einum landsumfevnandi busskervi, men verður hesin parturin eisini gjørdur meira fólksligur, grønur og miðbýarkendur. At varðveita almenna samferðsludepilin í heildarættlanini hevur stóran týðning fyri økið, tí hann tryggjar ein stóðugan streym av fólkiferðslu í økinum, og ein áhaldandi relevans fyri virkssemið í nærumhvørvinum.

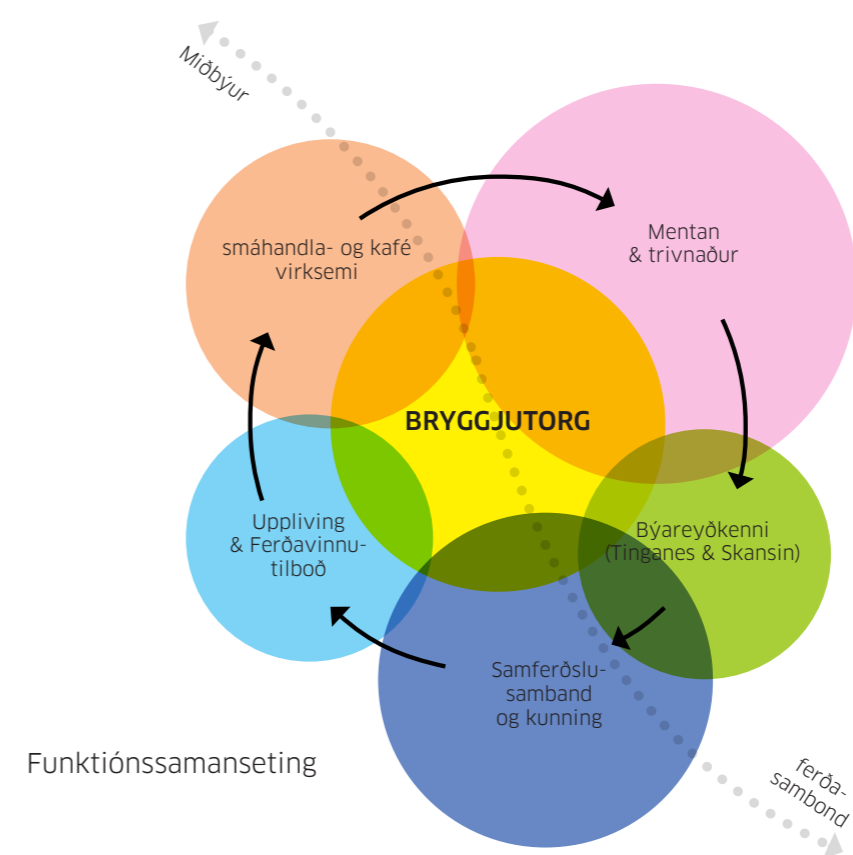
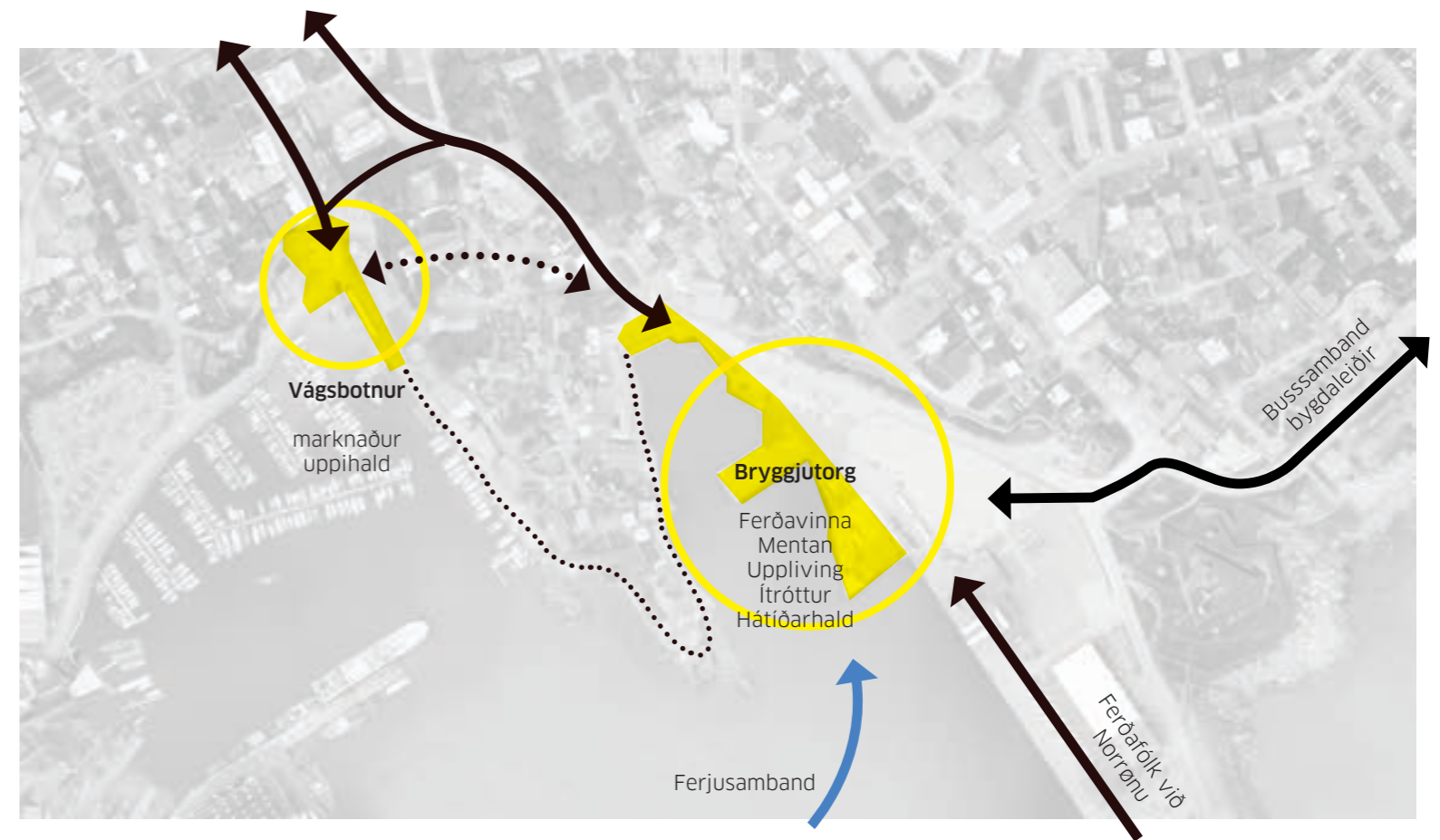
Sjóvegis sambandið til Nólsoyar spælir ein týðandi leiklut fyri økið, og verður ein ferjulega til Nólsoyar framhaldandi ein partur av býarmyndini her, hóast skotið verður upp at hon verður ment og flutt nakað, umframt at hugsast kann, at komandi skip, ið reka hesa sigling verða eldrivin og minni í vavi enn Ternan, ið rekur verandi sigling.

Ein ótíðarhóskandi og slitin farstøð skal heldur endurhugsast sum eitt livandi og áhugavert akkersfesti fyri ferðandi og ein áhugaverdur pallur fyri kunning um alskyns viðkomandi virkssemi.

Tá suðuroyðarsiglingin væntandi verður niðurløgd, og Smyril-line flytir sítt virkssemi longur út á molan, verður tí ikki neyðugt við einum so stórum bygningi, sum verandi Farstøð, ið stendur júst har hon stendur, eitt nú við bryggjuna, men kann hon tá flytast longur inn á eitt meiri hóskandi stað sum ein minni ferðamiðstöð við bussbásnum, har ferðslan kann skipast inn og út av økium á ein smidligari hátt.

Lítill og ongin farleið sæst eftir smáu húsunum og neystabyggingini, sum var at síggja í økinum, sum fyrr varð nevnt Yviri við Trøð og Á Kák inni við Kongabrúnnað, og sum setti sín serliga dám á økið áðrenn tað var burtursprongt og umlagt til havnaídnarligt virkssemi.

Í heildarættlanini verður høvi at nýttulka nakað av hesum umhvørvinum sum ein nýggjan smábýling við búðum og upphaldstúnum til ymiskt smávinnuligt virkssemi. hesin smábýlingurin kann skipast sum eitt náttúrligt forleingils av síðbundnu sethúsabyggingini í "Kilarakanalini" í einum líkum býarrúms- og byggiskala.



3.1.3 Bryggjan í býnum

Havnalagið í Tórshavnar býi er sum heild serliga ásjónligt í býarmyndini, og tað hevur tí alstóran týdning fyri býarmenningina sum heild, at ætlanir verða lagdar við serligum fyriliti fyri hvørjar dygdir verða skaptar. Ikki bert fyri nærumhvørvið, men eisini fyri fjarumhvørvið í býnum.

Við komandi broytingum og menning í havnaøkinum í huga, er tað tískil ráðiligt, at ein býarpartur sum Eystara bryggja verður mentur sum ein prýðiligur og dragandi partur av heildini, ið tænar nærliggjandi býareykendum sum Tinganesi og Skansanum fagurfrøðiligan heiður og tign, og knýtir tey saman í eina heild.

Eitt nú kundi eitt miðsavnandi arkitektoniskt dygdarverk í økinum til mentan og miðsavnan, sum til dømis eitt Tjóðleikhús, skapt áhuga og atráttarmegi, og sett ein samskipaðan dóm á bæði bygningar og lendi í kringliggjandi heildini.



Útsýni av Vestaru bryggju



Útsýni av Dalavegnum



Útsýni av Argjahamri

3.1.4 Ásir og meginlinjur

Tað hefur stóran týðning fyri skipanina av økinum, at atlit eru tikin fyri hvussu meginásir og høvuðsfarleiðir verða lagdar, og hvussu økið kann lívgast við eitt nú at eyðmerkja ella markera tey sjónligu sambond, sum longu eru í nærumhvørvinum.

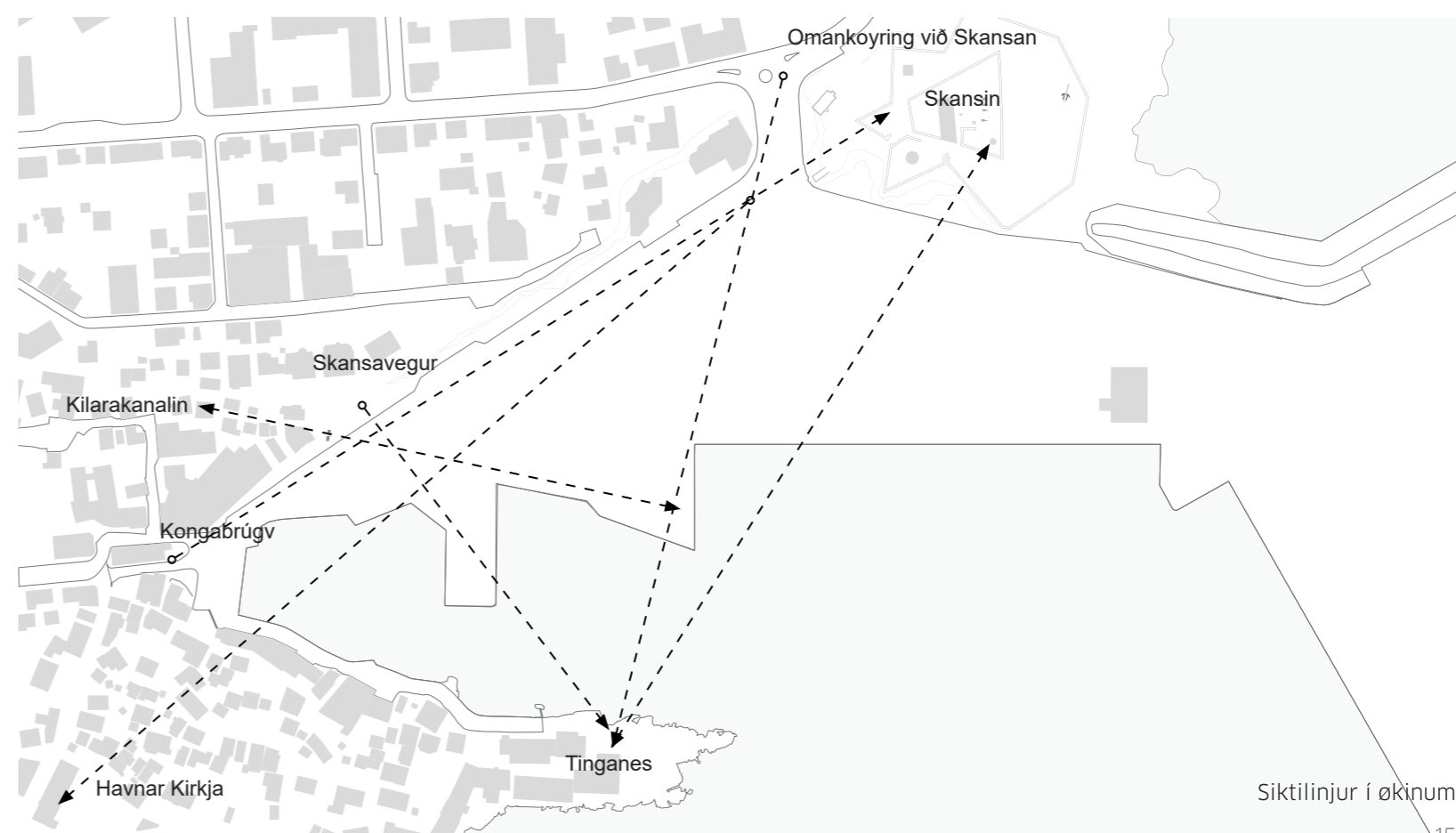
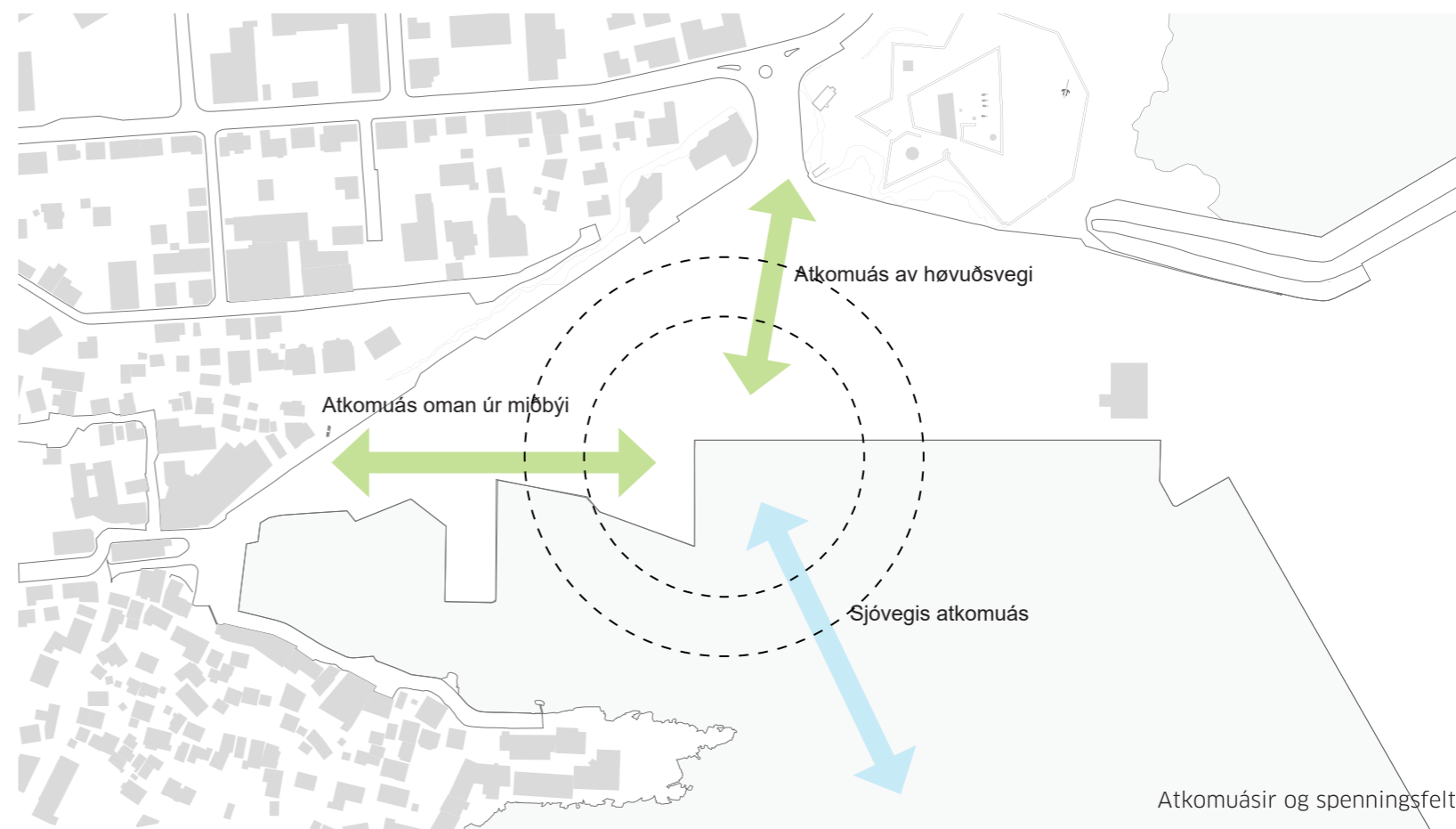
Í stórum strokum liggur náttúrligi miðdepilin í økinum, har atkomuásirnar mætast. Her verður hugsað um atkomuásina oman úr býnum, oman av vegnum Yviri við Strond, og sjóvegis atkomuásina inn á váгнаð.

Tað er tískil hósandi, fyri sambindingina av økinum, at býarskipanarlaga miðsavnandi funktiónir verða ætlaðar her, og at sambondini við kringliggjandi bygging verða ment sum atkomiligar farleiðir við stuðlandi og áhugaverdum virkseml.

Týðandi siktilinjur í økinum eyðmerkja og samanknýta sjónligu sambondini í økinum, og eru samleikamennandi fyri økið sum heild.

Her verður eitt nú hugsað um sjónliga sambandið:

- millum Skansan og Tinganes.
- millum Kongabrúnað og Skansan
- Millum Kilarakanalina og bryggjuna
- av Skansagøtu yvir á Reyn og Tinganes
- frá omankoyringini við Skansan og út á Tinganes
- frá rundkoyringini og niðan á kirkjutornið á Havnar kirkju.



3.2 Skipan av økinum

Við nýggju bingjuhavnsútbyggingini er alt Eystara havnaøki er tilsamans umleið 190.000m²

Farmur, bingjuvirksemi, millumlandaferðafólkaflutningur og annað virksemi, ið krevur ISPS trygdargirðingar er, og verður við tíðini flutt út og savnað á einum stað á útbygda molanum, og kann virka ótarnað her í einum skipaðum ídnaðarumhvørvi.

Hetta merkir, at tómligari verður í innara endanum á Eystaru bryggju, serstakliga tá hugsað verður um at Smyril væntandi verður tikin úr sigling so skjótt sum tað verður koyrandi til Suðuroyar.

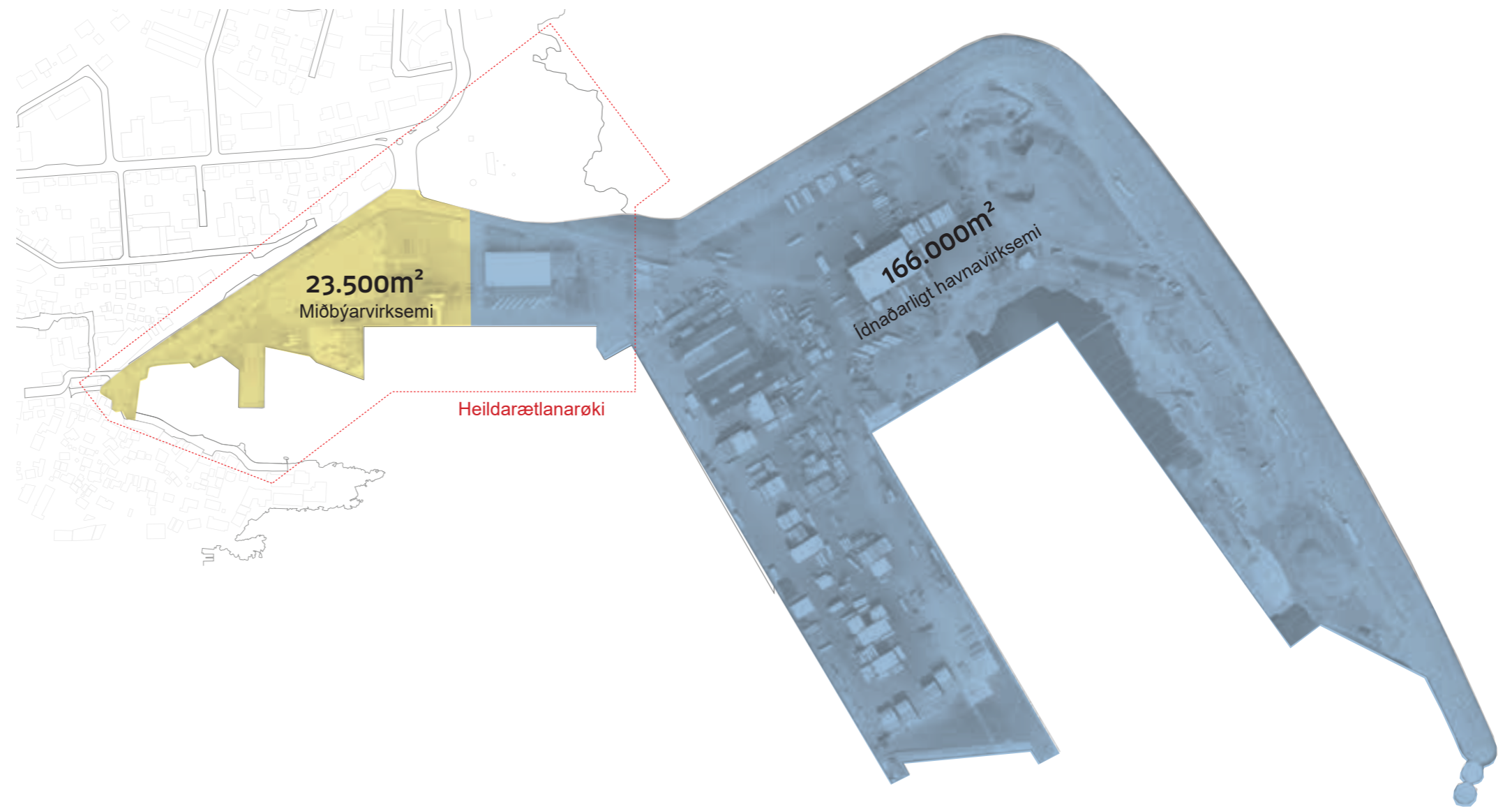
Mett verður, sostatt, at 23.500m² av økinum á Eystaru bryggju hava lutvíst tørv á at gagnnýtast á ein meiri skynsamán hátt, tí virksemið her antin verður niðurlagt, bygningar eru slitnir og ótíðarhóskandi, ella tí at funktionellu fortreytirnar í økinum eru í broyting.

Møguleiki er tí fyri, at hesir 23.500m² kunnu nýskipast, sum ein aktivur partur av kringliggjandi miðbýarumhvørvinum við sjóvarmálan í Tórshavn.

Markamótið millum ídnaðarliga havnavirksemið og miðbýarvirksemið er sett miðskeiðis á Eystaru bryggju tí neyðugt er við einum sokallaðum “buffaraøki”, ið kann nýtast til antin ídnaðarligt virksemi ella sum eyka bíðistøðupláss umborð á millumlandaferjuna, um plástrót verður longur úti á keiini.

Her krevst ikki girðing, og talan er tískil um eitt mark við einum ávísnum yvirlappi, har ídnaðarligt og alment virksemi kunnu umskara hvørt annað, og har bíðistøðupláss eitt nú kunnu verða ein partur av eini almennari parkeringsskipan.

Funktiósuppbýting fyri Eystara havnaøki



3.3 Økispartar og byggiskali

Heildarættanin deilir umtalaða økið í fjóra økispartar.

- Økispartur 1, ið er økið við ósan á Havnará og nakað út á Kongabúrgv (umleið 1300m²).
- Økispartur 2 er innara bryggjuøkið frá Kongabúrgv og út til verandi farstøð. (umleið 17.000m²)
- Økispartur 3 er Miðøkið við verandi farstøð og atknýttum bussstøðubásam, tolli og parkering. (umleið 7600m²)
- Økispartur 3 er ytra bryggjuøkið frá verandi farstøð og út til ídnaðarmolan. (umleið 7000m²).
- Uttanfyrri økispartur 4 er Schengen- og ídnaðarøki. Hetta økið verður ikki umrøtt í hesi heildarættanini.

Heildarættanin er skipað so, at:

Økispartur 1 og 2 verður umskipaður til miðbýarkent útatvent virkseimi við smáhandlum, kafé/matstovum, blandað ferðavinnuligt endamál, torg og smábátahavn.

Býarrúmin her venda sær til bleyta súkklandi og gangandi ferðslu og upphald millum bygningarnar í túnum, smogum og krókum. Byggiskalin her lágur í 1. til 2. hæddum. Longri úti á økisparti 2 verður dentur eisini lagdur á størri almennar funktiónir, sum skulu síggjast við størri frástøðu, sum eitt nú ferðamiðstøð og kunningarstova. Her verður býarrúmsdenturin lagdur á at lættliga finna veg ígjøgnum økið.

Byggingin her verður loyvd upp til 4. hæddir.

Økispartur 3 verður avsettur til alment mentanarligt endamál, so sum leikhús og almenna parkering.

Hesin økisparturin og leggur seg upp ímóti høgum hamarsgrótinum á Skansanum. Økið er ásjónligt frá

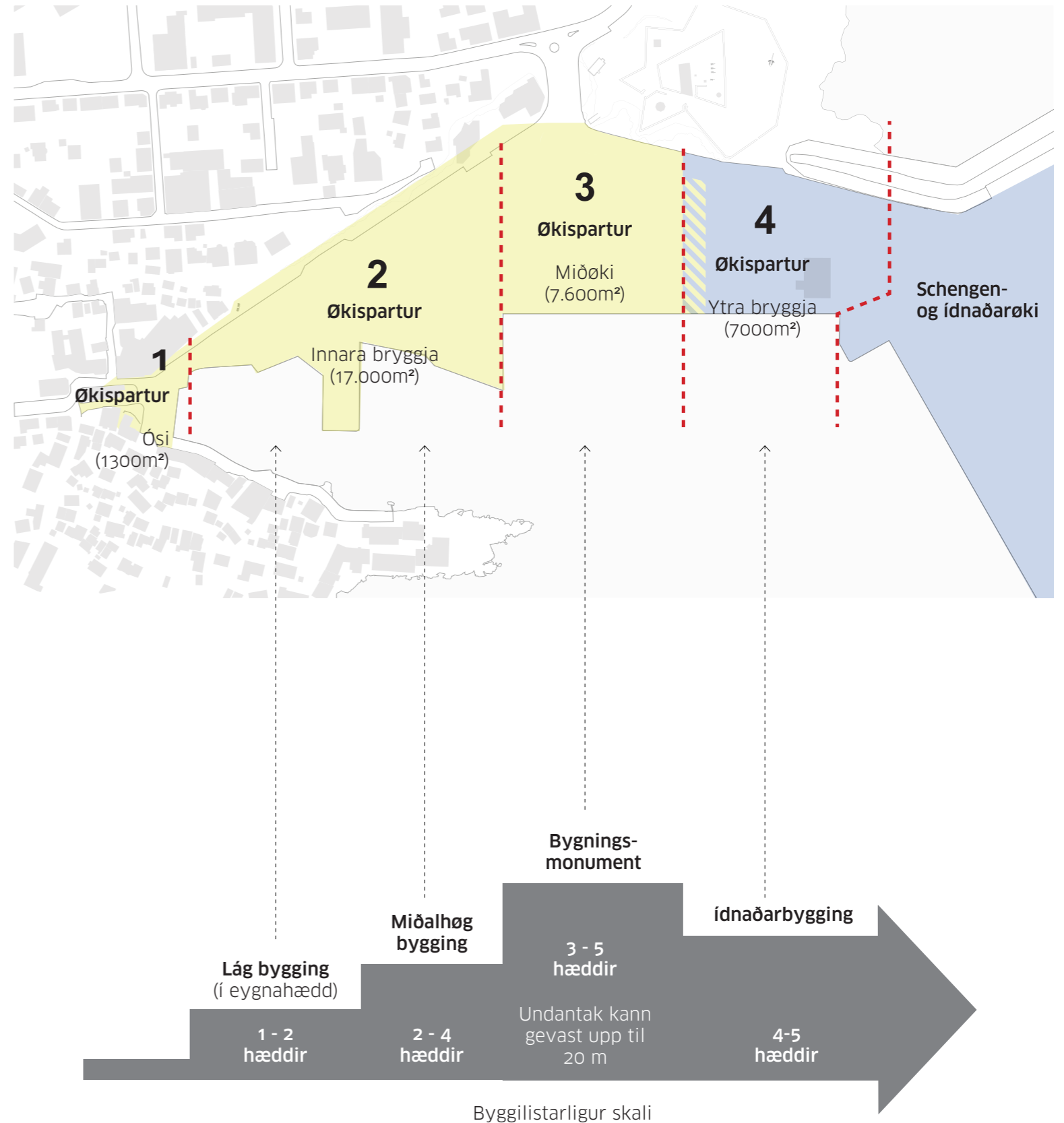
stórum avstandi aðrastaðni úr býnum, og er ikki í vanda fyri at taka útsýni ella sólarljós frá bústaðarøkjunum ella týðandi býarrúmunum. Tískil er hóskandi, at her verður hægri bygging loyvd í upp til 5 hæddum, og undantak kann í serligum føri verða givið upp til 20 m frá bryggjukanti.

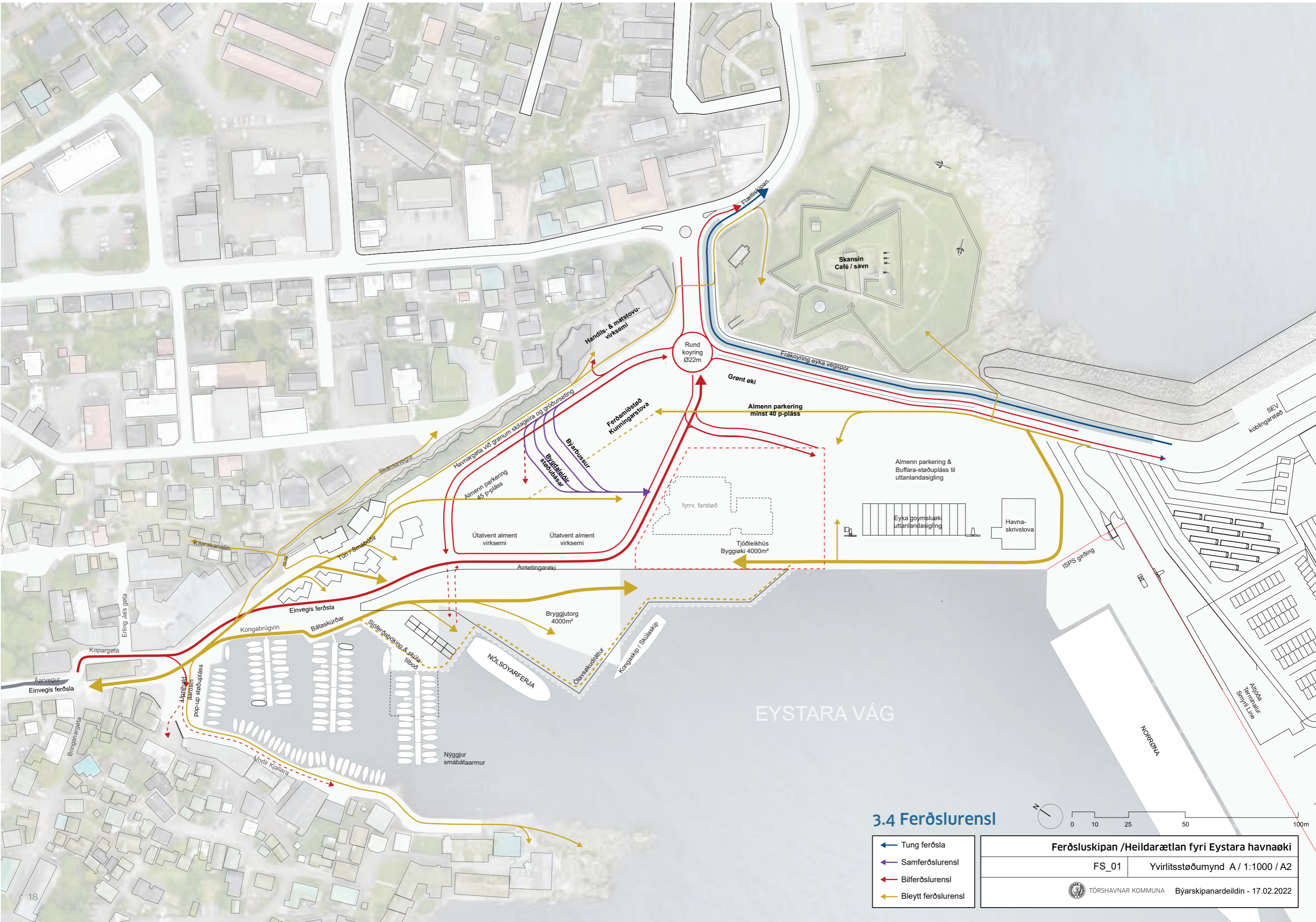
Økispartur 4 verður skipaður, lutvíst sum sokallað buffara-øki til uttanlandasiglingina og atløgubryggjun hjá Norrønu/SmyrilLine. Og lutvíst sum almenn parkering á Eystaru bryggju annars.

Her kann byggjast í upp til 5 hæddum, treytað av at ikki verður bygt upp um hæddina á hamaranum á Skansanum, ið er 16m høgur í lutfalli til bryggjukantin.

Í øki 2 og 3 eru líkindini góð fyri at ymsar funktiónir umskara, ella yvirlappa, hvørja aðra. Til dømis er hugsandi at buffarastøðubásar til ferjulegurnar partvís kunnu nýtast sum almenn parkering um kvøldarnar, tá tiltøk eru á skránni í økinum.

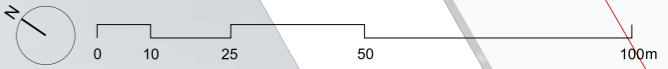
Eisini er hugsandi at parkeringsdekk kann byggjast, um tørvurin og trústið á hetta økið fer at vaksa.





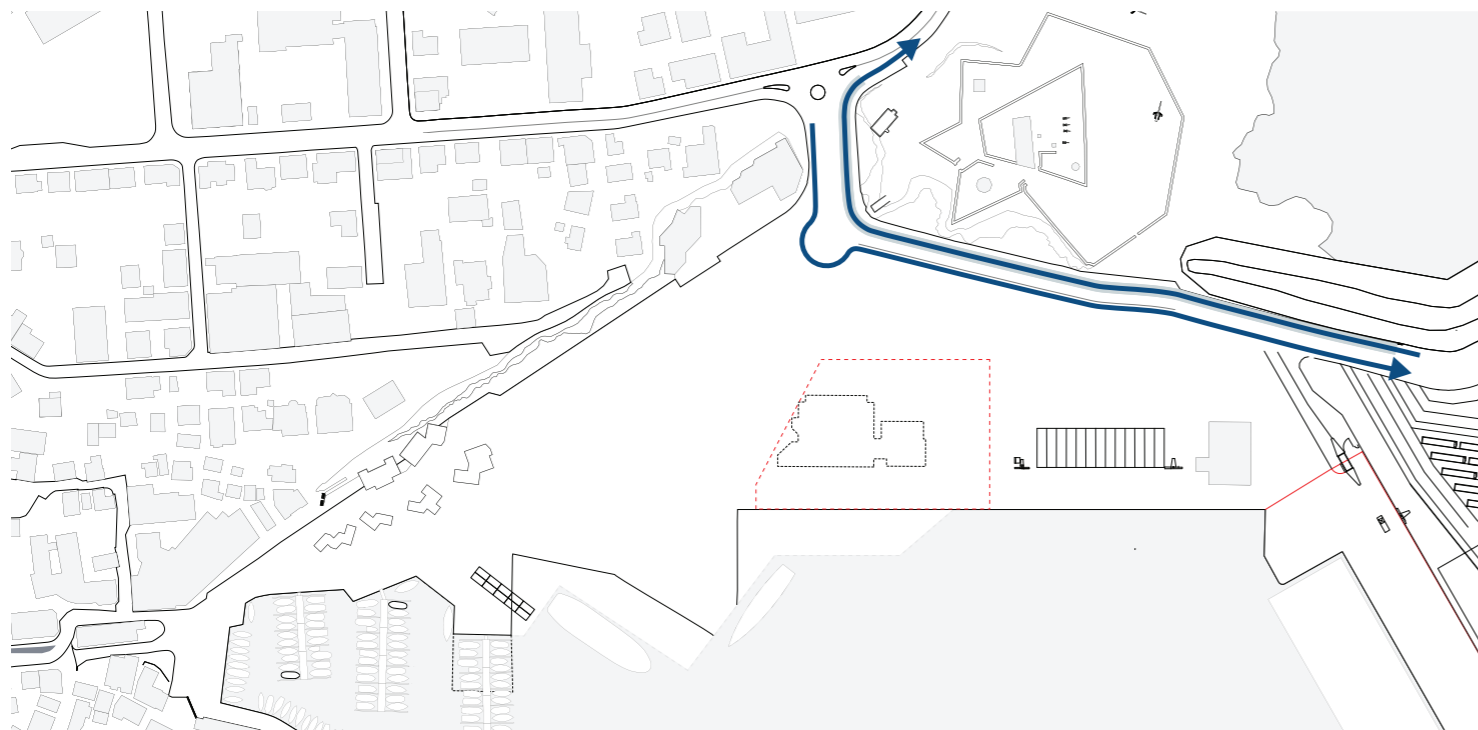
3.4 Ferðslurensl

- ← Tung ferðsla
- ← Samferðslurensl
- ← Bílferðslurensl
- ← Bleytt ferðslurensl



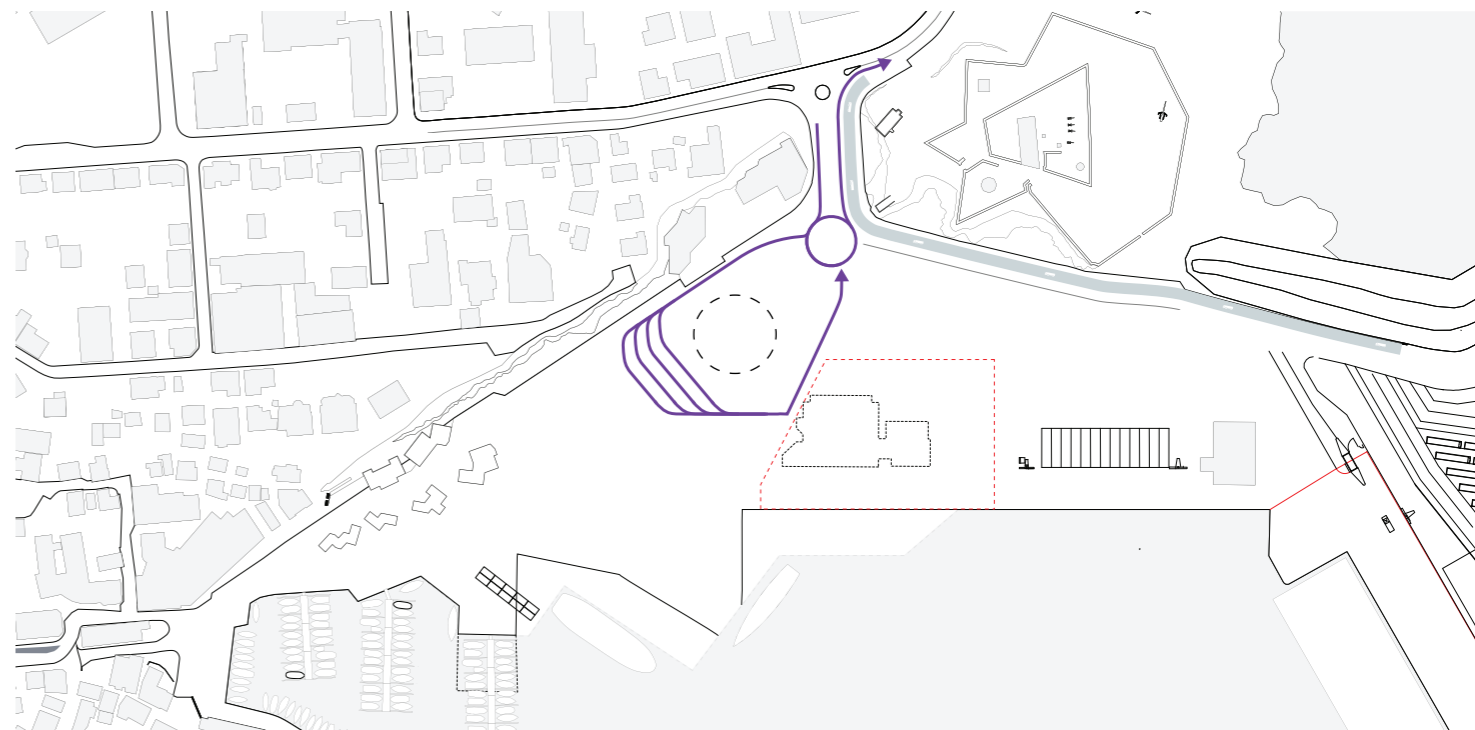
Ferðsluskipan /Heildarætlán fyri Eystara havnaeki	
FS_01	Yvirlitsstøðumynd A / 1:1000 / A2
TÓRSHAVNAR KOMMUNA	Býarskipanardeildin - 17.02.2022

Tung ferðsla



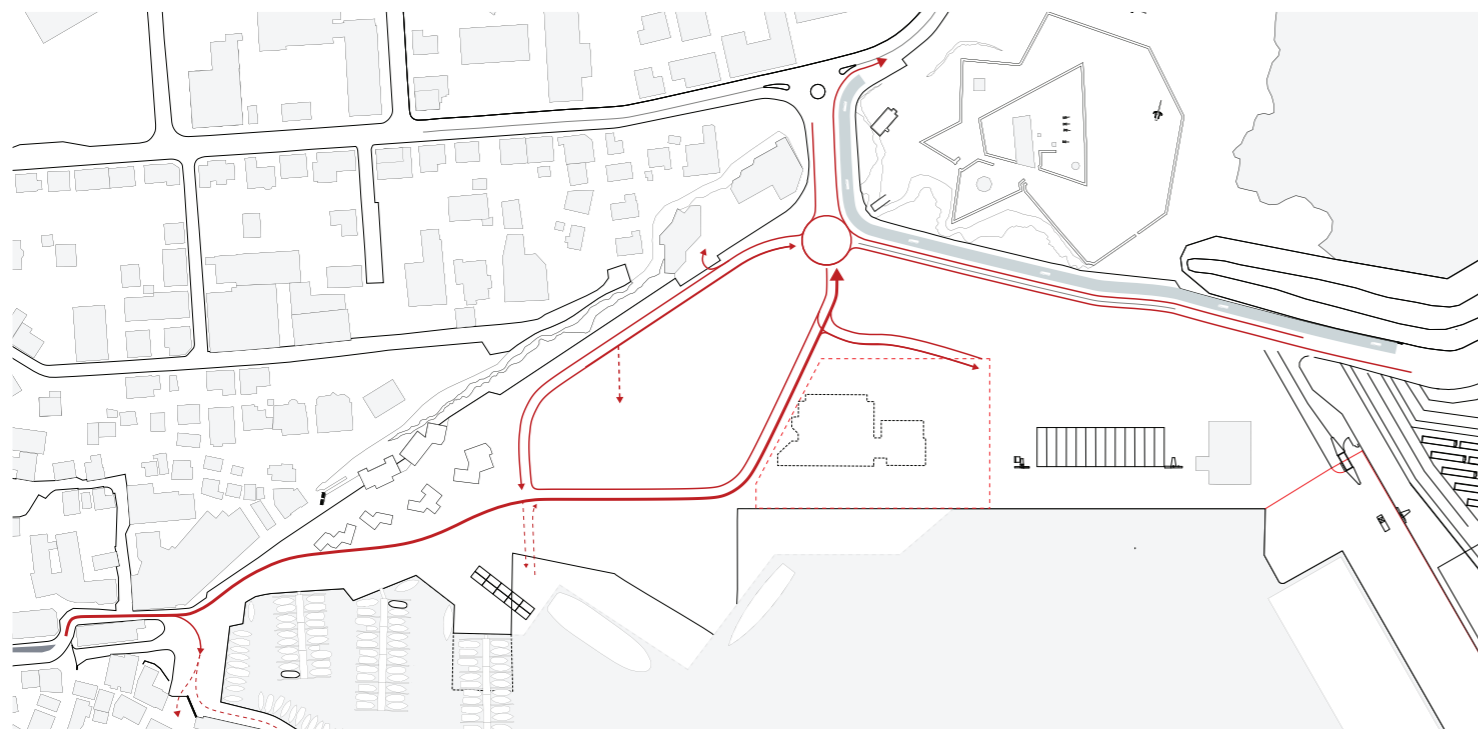
Tunga ferðslan út á ídnaðarkeiina fær eitt serskilt vegspor til smidliga frákeyring um Skansan. Norðanfyri Skansan verður ein flættiskipan áðrenn vegurin smælkar aftur.

Bussleið



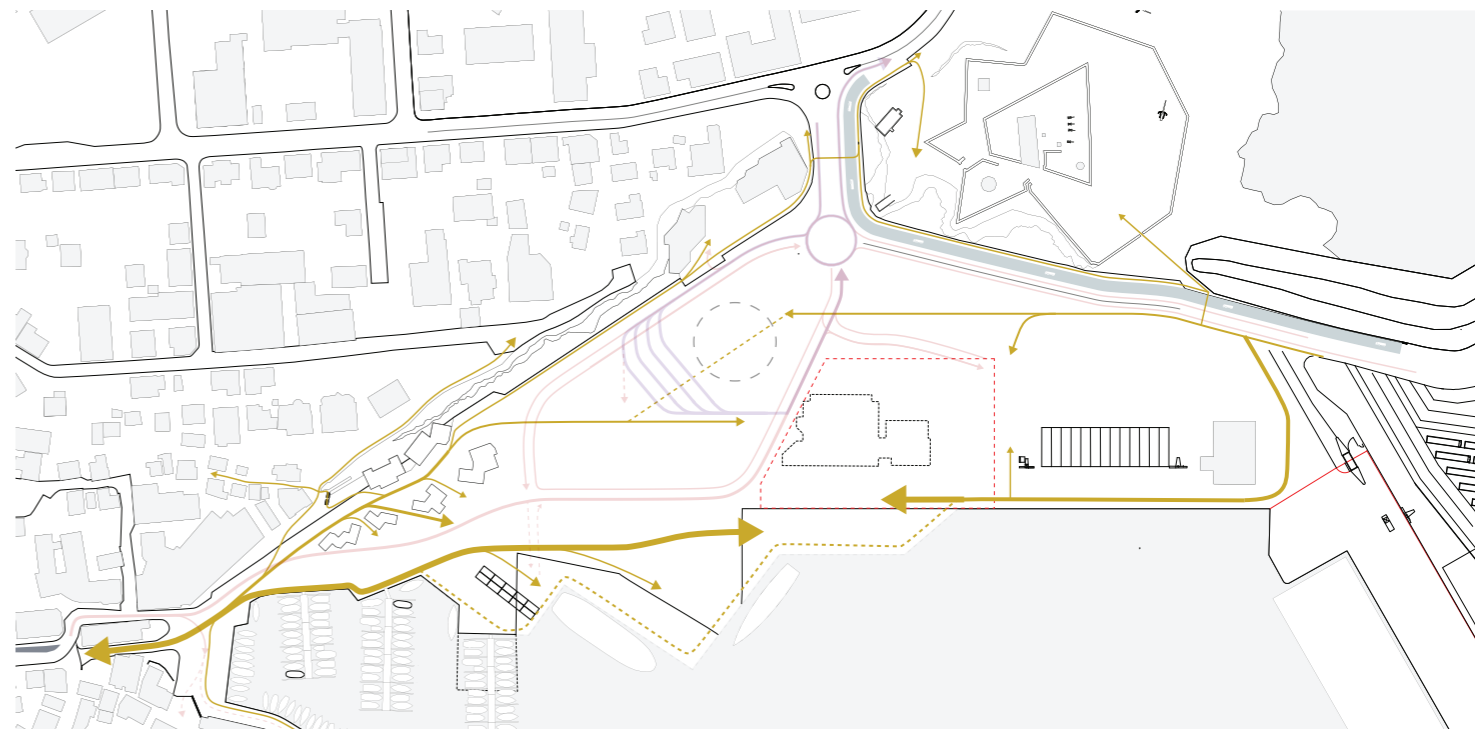
Bussferðslan fær eitt smidligari rensl tá øll viðkomandi ferðsla verður leidd oman í eina nýggja ferðamiðstöð. Eisini fær Býarbussurin eitt fast pláss við ferðamiðstöðina.

Bilferðsla

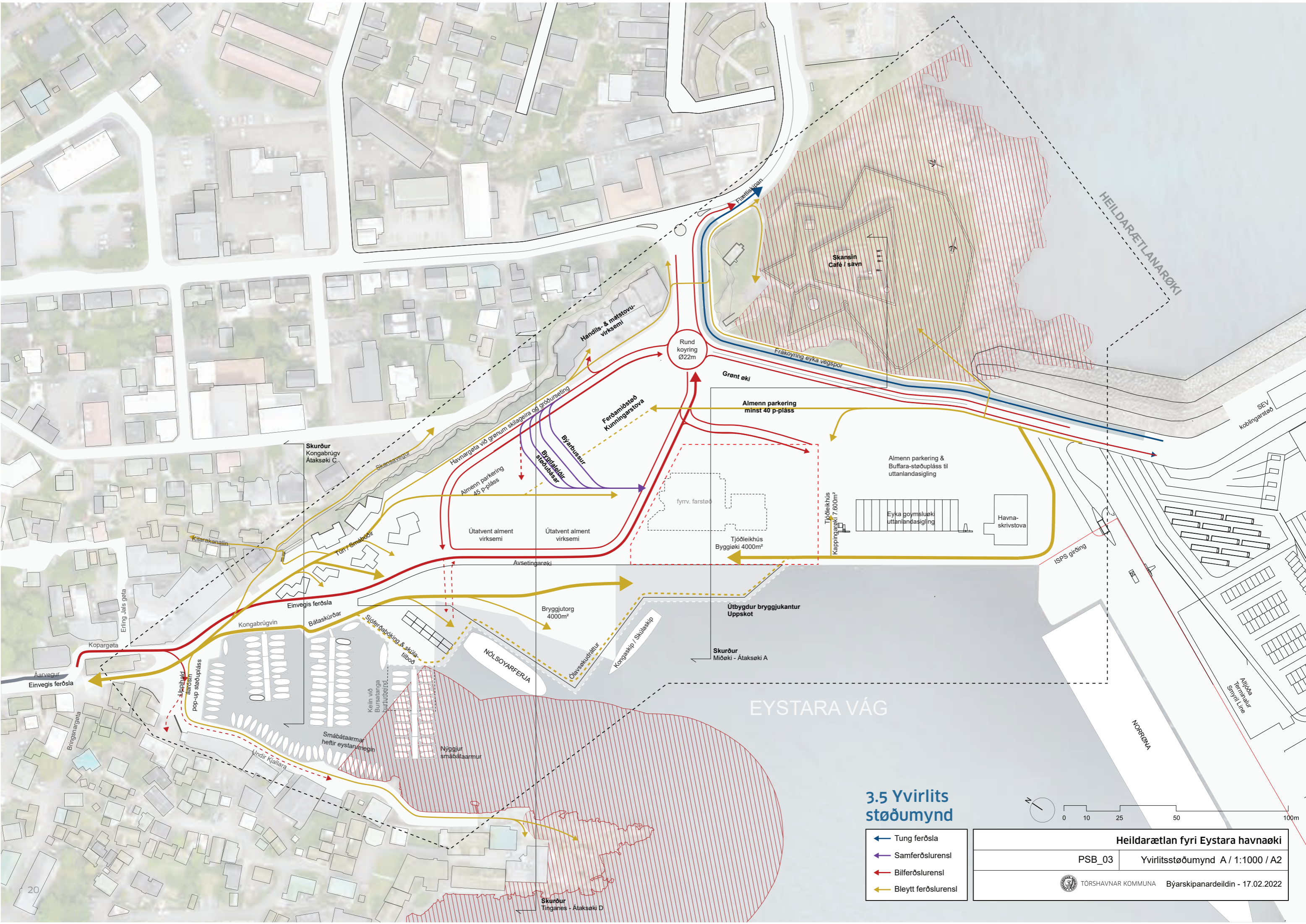


Vanliga miðbýarferðslan verður tálmað nakað við at vegurin oman í økið av Áarvegnum verður einvegis

Gonguleiðir



Bleyta ferðslan í økinum verður leidd burtur frá bilvegnum har tað ber til.



3.5 Yvirlits stöðmynd

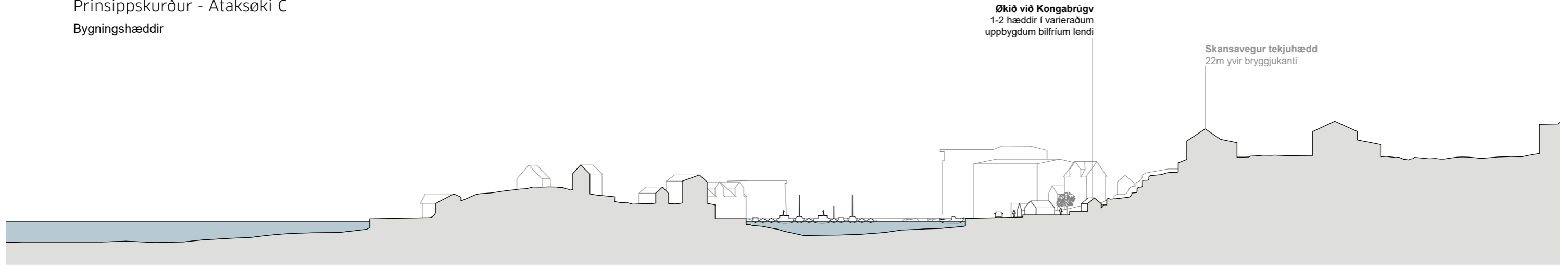
- ← Tung ferðsla
- ← Samferðslurensi
- ← Bílferðslurensi
- ← Bleytt ferðslurensi



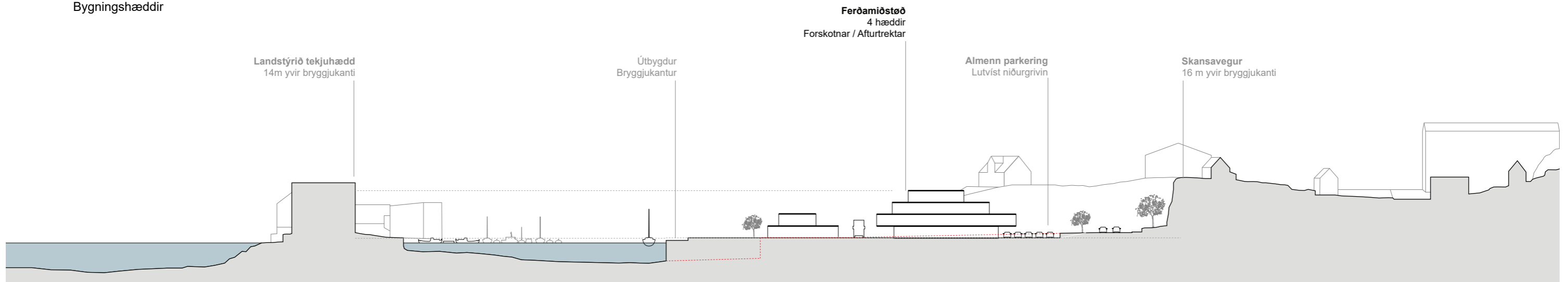
Heildarætlán fyri Eystara havnaði	
PSB_03	Yvirlitsstöðmynd A / 1:1000 / A2
TÓRSHAVNAR KOMMUNA	Býarskipanardeildin - 17.02.2022

3.6 Prinsippskurðir

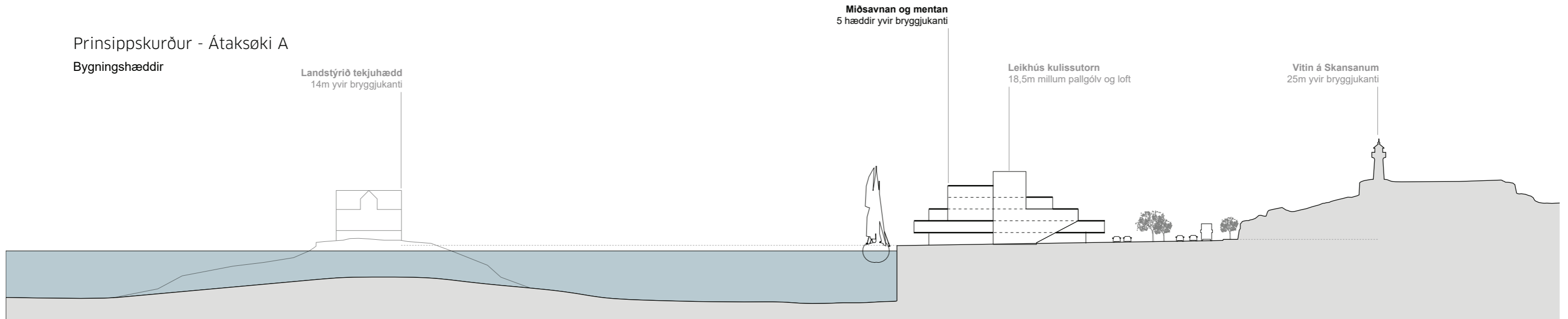
Prinsippskurður - Átaksøki C
Bygningshæddir



Prinsippskurður Átaksøki D
Bygningshæddir



Prinsippskurður - Átaksøki A
Bygningshæddir



4.0 Átaksøkini í heildarættlanini

Átaksøkini í ættlanini gera tað lættari at skipa ymisk inntriv og temu í mun til hvønn annan í heildini.

Bókstavaraðfylgjan A,B,C,D,E,F,G og H kann skiljast sum ein vegleiðandi leyslig átaksraðfylgja, har fyrst verður farið undir at fyrireika A, sum síðani ger tað møguligt, at fara undir átaksøki B osv.

Tá virkseimið í Eystara havnaøki illa kann niðurliggjast meðan arbeiitt verður, ber ikki til at raðfesta tilvildarliga ella at arbeiða við øllum økinum í senn, og tí er neyðugt við eini skipaðari raðfylgju fyri tey inntriv, sum skulu gerast í økið.

Tað, sum til ber at niðurliggja ella flyta fyrst, verður tískil stýrandi í mun til hvussu arbeiðsættlanin verður lögð, og hvørji átøk kunnu raðfestast.

Fyrivarni skal tó takast fyri, at raðfestingin, sum er lýst í hesum skjali kann broytast alt eftir tørvi.

Eitt dømi um hetta, eru viðurskiftini við suðuroyarsiglingini. Tað hevur til dømis alstóran týdning fyri heildarættlanina uppá sikt, at Suðuroyarsiglingin verður niðurlögð, so stórir partur av økinum kann umskipast frá bíðistøðuplássum, farmaleiðum og ferjulegu til eitt nú torg, útbygda bryggjupromenadu og nýggja bussmiðstøð.

Men fram til at tað gerst veruleiki, eiga fyrireikingar og stigvís byggiátøk tó at gerast.

Átaksøki A, er merkt av, at serlig atlit mugu takast til hvussu samskipast kann í mestan mun við tey kringliggjandi átaksøkini.

Tí hongur ein nágreiniligari skipan av átaksøki A ósvitaliga saman við hvussu funktións- og býarrúmssamskipanin kann háttast við eitt nú eitt bryggjutorg í átaksøki G, atkomuleiðir til ferðamiðstøðina í átaksøki D, og Innkoyring og almennar parkeringsmøguleikar í átaksøki B.

Nágreiningin av átaksøki A má tí taka serlig fyrilit fyri hesi heildini.



E

D

A

B

C

G

F

H



0 10 25 50 100m

4.1 Átaksøki A (Miðsavnan og mentan)

Sum tað fyrsta kann farast undir at fyrireika Átaksøki A.

Grundað á, at økið liggur væl fyri í mun til útsýni, sólargang, frástøðu frá vanligari bústaðarbygging góða sjónsambandi úr einum stórum parti av býnum, skal økið gagnnýttast sum kappingarøki til ein av meginbygningunum í økinum.

Økið skal vera karmur um mentan, undirhald og upphald umframt almenna parkering í einum grønum dámi.

Her kann ein ein nágreiniligari ætlan leggjast fyri hvussu bygningurin kemur at taka seg út í økinum, treytað av, at bygt verður innanfyri innteknaða byggiokið, sum er 4000m² til stoddar.

Um hetta verður gjørt sum eitt nú arkitektakapping, skal eitt víðkað kappingarøkið nágreinast í verkætlanini, sum fevnir um ALT átaktøki A, ið fevnir um góðar 7600m². Her skulu serlig atlit takast til samskipanarmøguleikarnar við kringliggjandi funktiónir, og hvussu hesi átaksøki móguliga kunnu broytast til tess at eitt betri heildarúrslit kann røkkast, býarskipanarlíga.

Sum dømi um hetta kann nevast, at á markamótinum millum Átaksøki A og bryggjutorgið (Átaksøki G), skal ein ætlan leggjast fyri hvussu yvirgongdin verður skipað, og hvussu hesi bæði økini kunnu seta dám á hvørt annað í samanrenningini millum býarrúm og bygning. Í hesum sama viðfangi eigur ein ætlan tískil at leggjast fyri hvussu bryggjukantar kunnu útbyggjast í økinum og hvussu samlaða økið kann nýttast til ymisk endamál og ymsar tíðir á árinum, eitt nú tá Ólavsøka er.

Hetta sama er galdandi fyri markamótið millum átaksøki A og D, har átaksøki D er ætlað sum karmur um nýggja bussmiðstöð, kunningarstovu, alment upphald og parkering og annað blandað virkseimi. Og markamótið millum A og B (sum sokallað buffara-øki til farm og bíðistøðupláss til uttanlandasiglingina hjá Norrønu/SmyrilLine) har móguleikar skulu útgreinast í mun til hvussu hesi bæði økini kunnu deila funktiónir sum t.d. almenna parkering.

4.1.2 Smyril og verandi farstøð

Týdningarmikið er, at fyrilit verða tikin fyri stigvísari økisfyrireiking fyri átaksøki A.

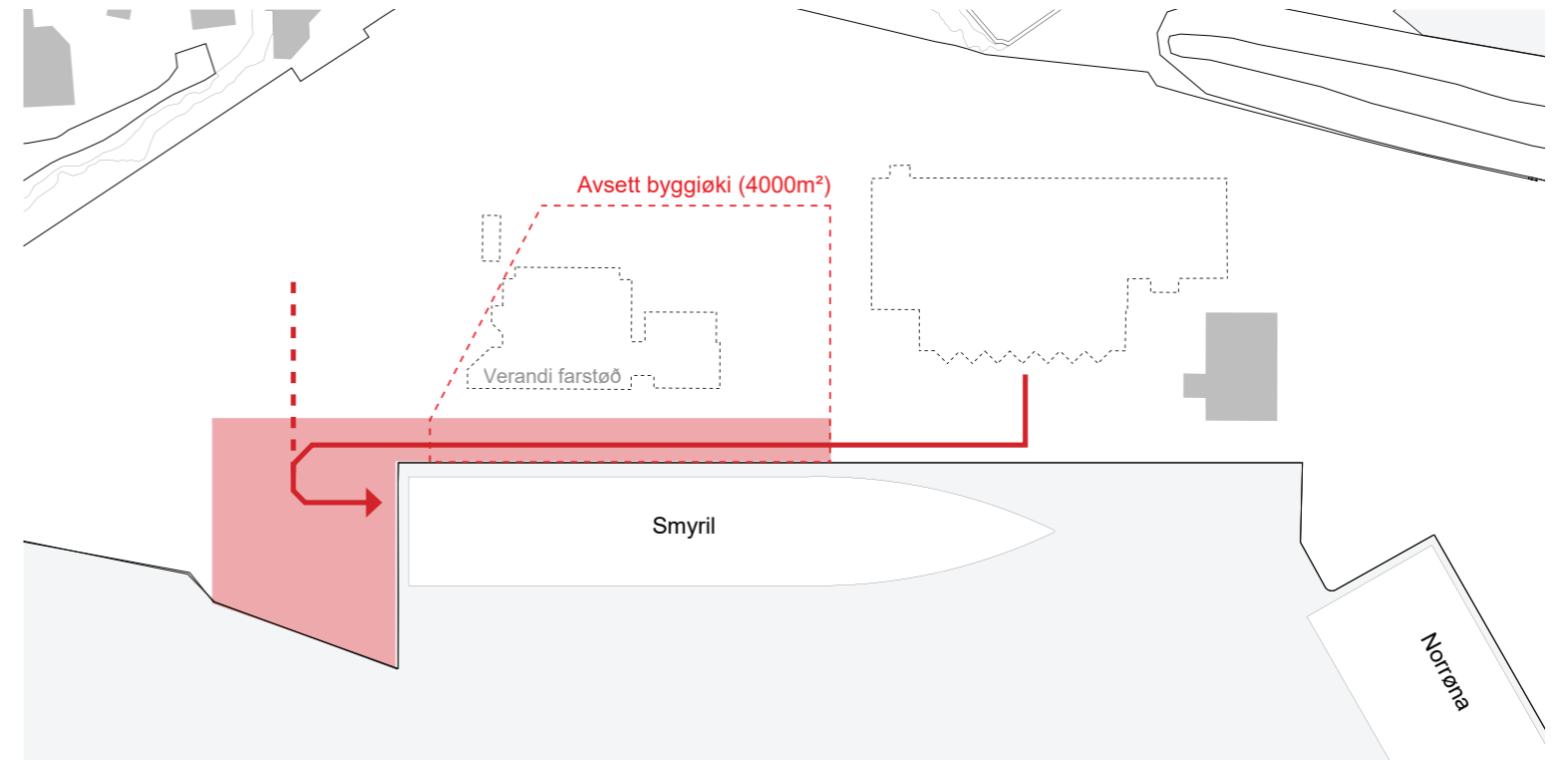
Avbjóðingarnar eru:

- Verandi farstøð skal antin hýsast fyribils á øðrum staði í nærumhvørvinum, ella endurbyggjast sum ein varandi loysn í átaksøki D
- Smyril verður liggjandi við verandi atløgu á Eystaru bryggju á eitt ávíst áramál afturat, og skal atløgan her nýttast sum ein aktivt tekniskt havnaøki, har neyðugt er við 14m av frástøðu frá bryggjukanti inn til byggioki til farmaflutning aftur og fram eftir bryggjunum.

Stigvíst kann hetta skipast soleiðis:

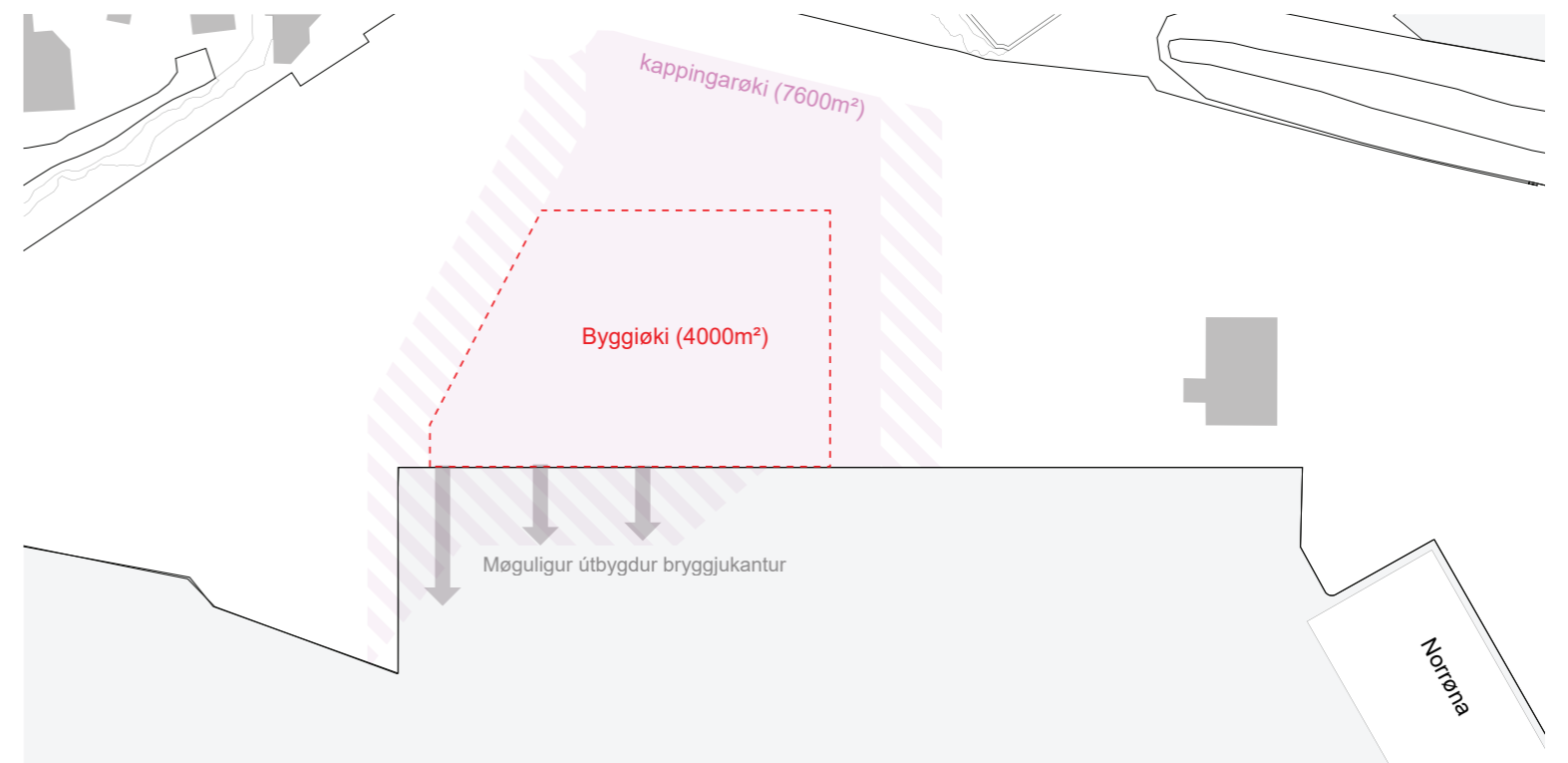
1. Arkitektakappingin verður útskrivað, har avsetta byggiokið er 4000m² í grundmáli, treytað av at kappingarøkið nágreinar hvussu alt átaksøki A (á umleið 7600m²) skal skipast upp ímóti kringliggjandi økisætlanum.
2. Fyrireikingar verða gjørdar til hvussu farstøðin kann hýsast ella byggjast á øðrum staði í nærumhvørvinum, og virkseimið verður hareftir flutt.
3. Farast kann undir at byggja á avsetta byggiokinum í Átaksøki A, tó við eini 14m frástøðu frá bryggjukanti.
4. Tunnilin til suðuroyar verður tikin í nýtslu, og Smyril verður tikin úr sigling. Byggjast kann nú á øllum økinum, og bryggjukantar kunnu útbyggjast og tillagast.

Fram til at Smyril verður tikin úr sigling

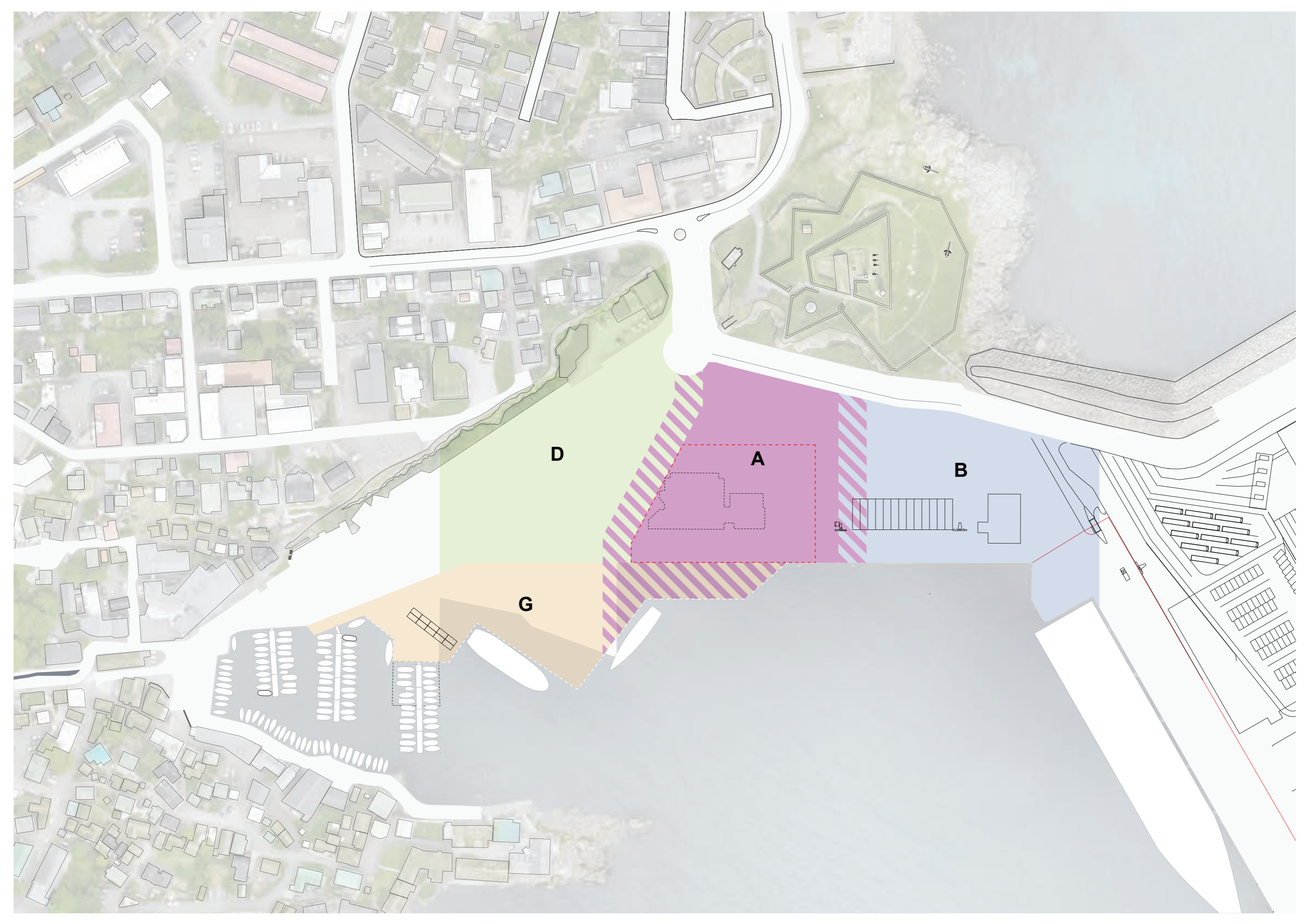


Atlit skulu takast fyri, at reyða økið verður í nýtslu sum atløgubryggja til Smyril, móguliga til at hann tikin úr sigling.

Smyril tikin úr sigling



Alt økið kann gagnnýttast til ætlaða virkseimið, og bryggjukantar kunnu útbyggjast eftir mettum tørvi



D

A

B

G

4.2 Átaksøki B (Blandað parkeringsøki)

Virksemið, sum í verandi stöðu er í hallarbygninginum á Eystaru bryggju 20, og í skrivstovubygninginum á Eystaru bryggju 30, verður eftir ætlan flutt, og bygningarnir niðurtíknir.

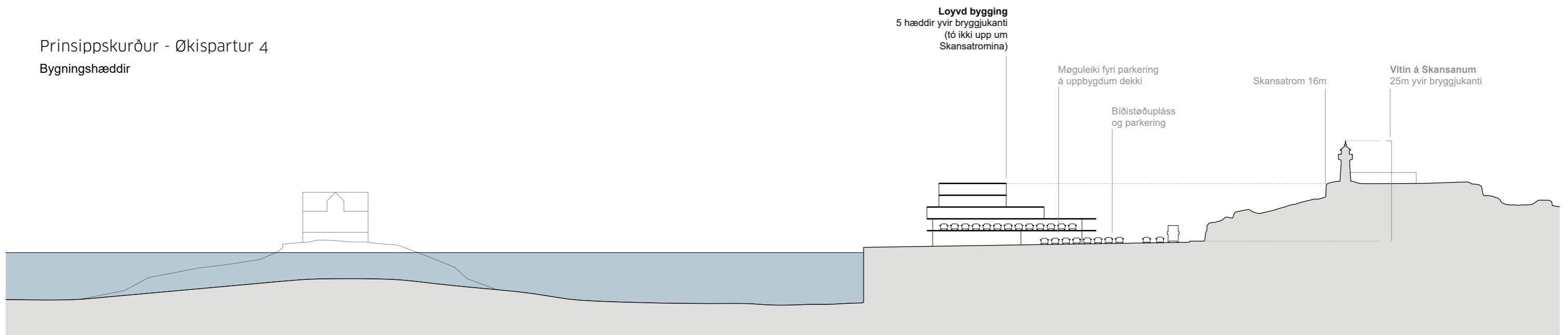
Hetta økið verður tá skipað, lutvíst sum sokallað buffara-øki til uttanlandasiglingina og atløgubryggjuni hjá Norrønu/SmyrilLine, og lutvíst sum almenn parkering á Eystaru bryggju annars.

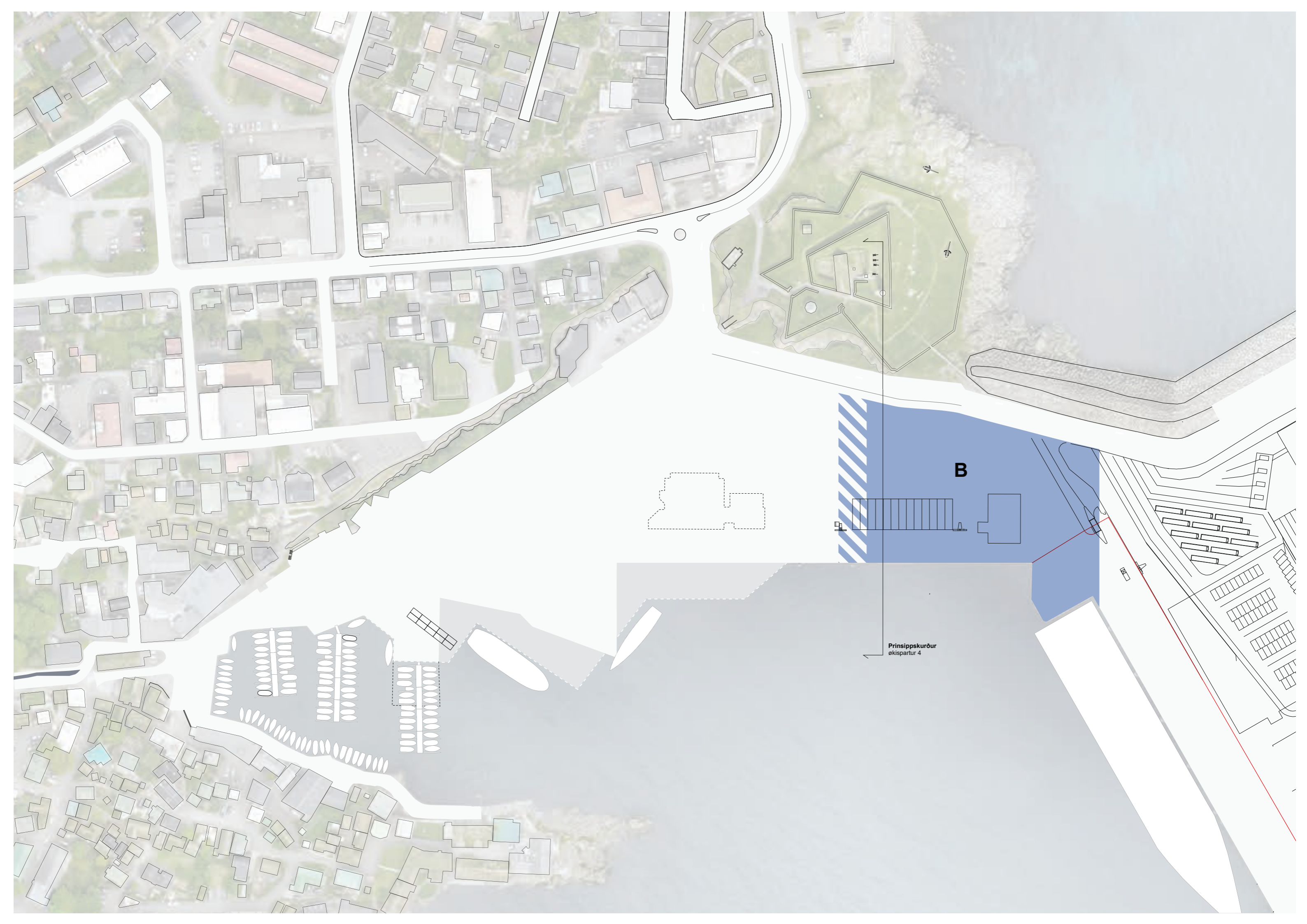
Her kann byggjast í upp til 5 hæddum, treytað av at ikki verður bygt upp um hæddina á skansatromini, ið er 16m høg í lutfalli til bryggjukantin.

Í øki 3 og 4 eru líkindini góð fyri at ymsar funktiónir umskara, ella yvirlappa, hvørja aðra. Til dømis er hugsandi at buffarastøðubásar til ferjulegurnar partvís kunnu nýtast sum almenn parkering um kvöldarnar, tá tiltøk eru á skránni í økinum.

Eisini er hugsandi at parkeringsdekk kann byggjast, um tørvurin og trýstið á hetta økið fer at vaksa.

Prinsippskurður - Økispartur 4
Bygningshæddir





B

Prinsippskurður
økispartur 4

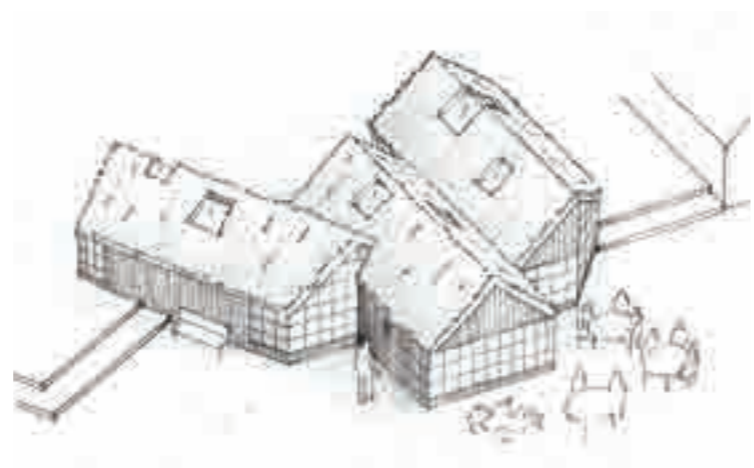
4.3 Átaksøki C (smábýlingur og tún)

Vegurin oman í Havnækið verður einsrættaður og lagdur eitt vet vestur eftir, so at ein beinleiðis ás verður týðilig út á ætlaða bryggjutorgið í økinum. Innanfyri verður ein smábýlingur við smogum og túnum og smávinnubúðum, ið skapar eitt samband úr havnækinum niðan í Kilarakanalina.

Sólfagri bletturin undir Skansavegnum verður sostatt ikki bert til eitt útsýnis og uppihaldsstað, men verður víðkaður til eitt hugnaligt steinsett bilfrítt tún við smogum smáum kaféum, listasýnisgluggum og sølubúðum.

Smábýlingurin verður settur við smáum húsum í neystastødd í einari hædd, ið bæði gevur høvi til afturhvarv til tá sermerkta eyðkennið við økinum við áarósan vóru tey mongu smáu neystini, sum stóðu her.

Sum greitt er áður, er loyvda bygghæddin her lág í 1. til 2. hæddum.

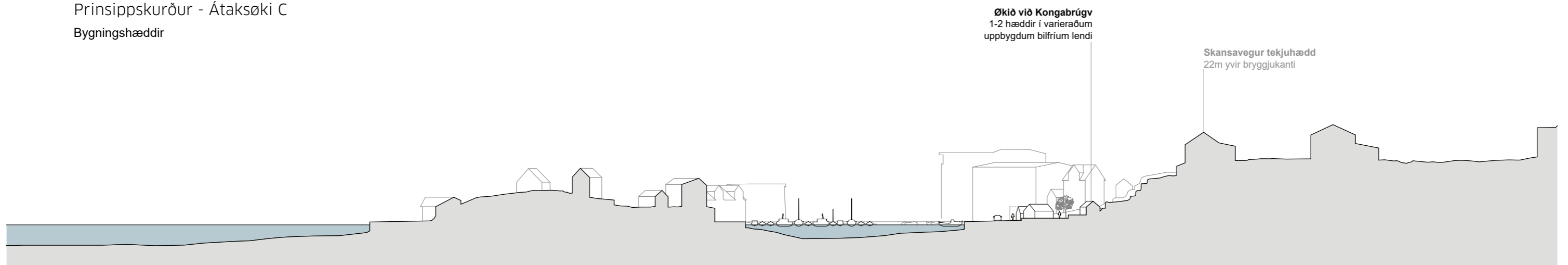


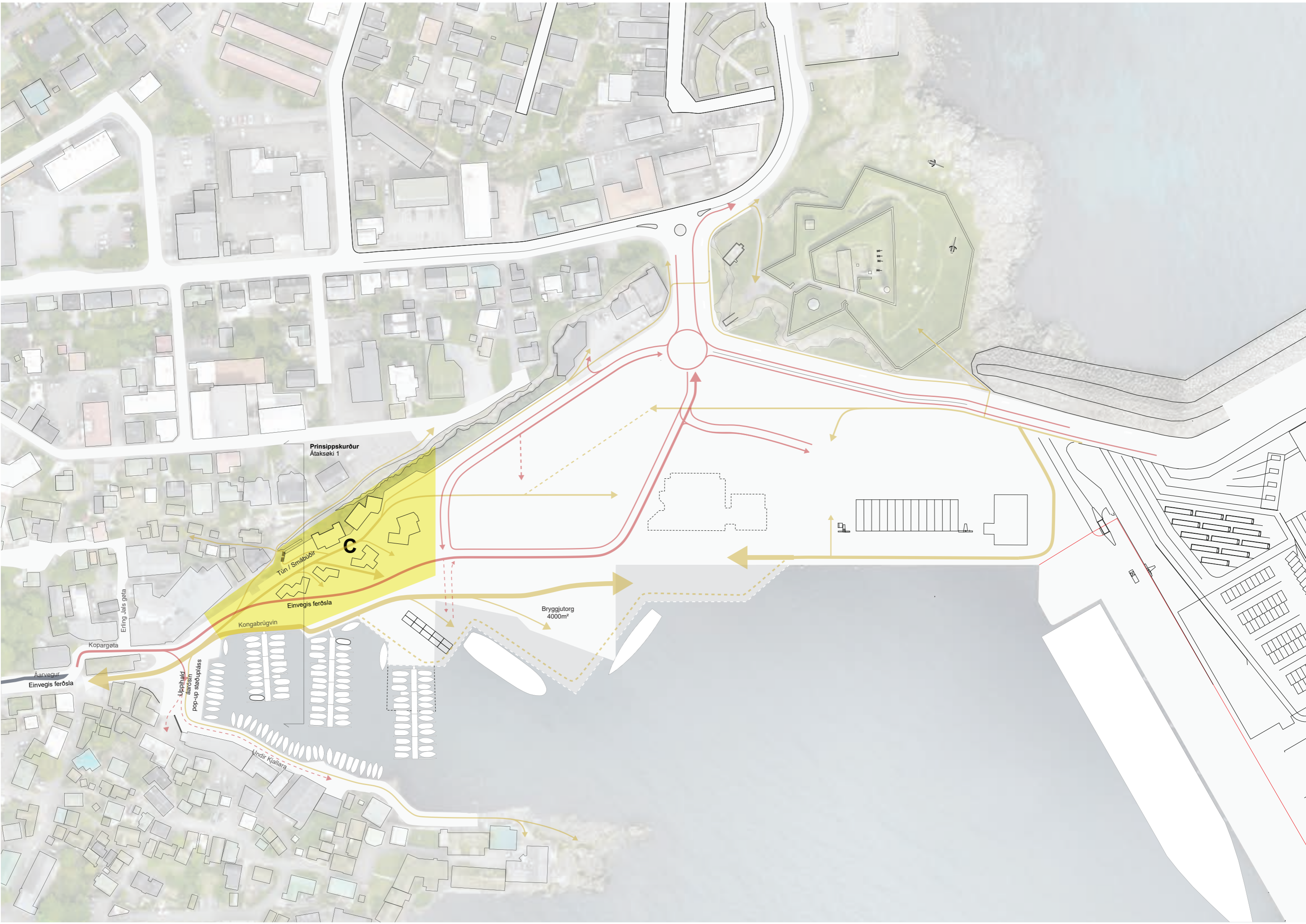
Dømi um húsatypologi í Átaksøki C



Býlingurin við Kongabrúnnað fyrst í farnu øld.

Prinsippskurður - Átaksøki C
Bygningshæddir





Prinsippskurður
Átaksöki 1

C

Tún / Smábúðir

Einvegis ferðsla

Kongabrugvín

Bryggjutorg
4000m²

Uppifald
arósin
pop-up stöðupláss

Undir Kjallara

Erling Jóns gata

Kopargöta

Áarvegur
Einvegis ferðsla

4.4 Átaksøki D (ferðamiðstöð og uppihald)

Økispartur D verður skipaður sum samferðsludepilin í økinum, sum knýtir økið beinleiðis í busskervið til alt landið, umframt at hetta økið skal brynjast til at taka ímóti, og víðaribeina ferðafólk, ið antin koma við bussti av flogvøllinum til havnar, ella av ferðafólkaskipi.

Tá Smyril verður tikið úr sigling, verður gamla farstøðin nýhugsað inn í hetta økið sum ein ferðamiðstöð við einum útbygnum bussterminali, ið fevnir um eina víðkaða bussskipan við býarbussi og bygdaleiðum til eitt nú Sandoyinna og Suðuroynna.

Her er tískil upplagt at hava eitt miðsavnandi knarvapunkt fyri ferðandi, ið leggur dent á at veita góða kunning og leiðbeining til ferðandi, feroyingar, sum fremmand.

Miðskeiðis á økinum verður almenn parkering til á leið 45 bilar, ið er ætlað øllum økisparti 2, frá verandi farstøð og inn til Kongabrúnnað.

Dentur verður eisini lagdur á útvenda virkseimið til bryggjutorgið, her funktið, sum kafévirkseimi og annað alment miðbýarvirkseimi kann leggjast.

Byggingin her, skal síggjast við størri frástøðu tá tala er um eitt nú ferðamiðstöð og kunningarstova, umframt at bergið undir Skansavegnum er upp til 16 m høgt her.

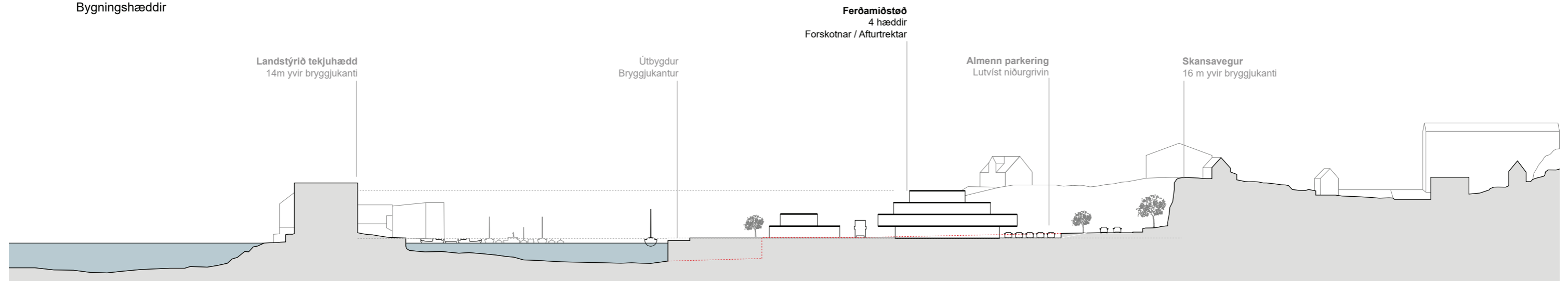
Byggingin her verður tí loyvd upp til 4. hæddir.



Tilgjørd mynd: Zeta Architects

Prinsippskurður Átaksøki D

Bygningshæddir





- ← Tung ferðsla
- ← Samferðslurenl
- ← Bílferðslurenl
- ← Bleytt ferðslurenl

Ferðsluskipan /Heildarætlan fyri Eystara havnaøki	
FS_01	Yvirlitsstøðmynd A / 1:1000 / A2
TÓRSHAVNAR KOMMUNA Býarskipanardeildin - 17.02.2022	



4.5 Átaksøki E og F (Broytt atkomu- viðurskifti)

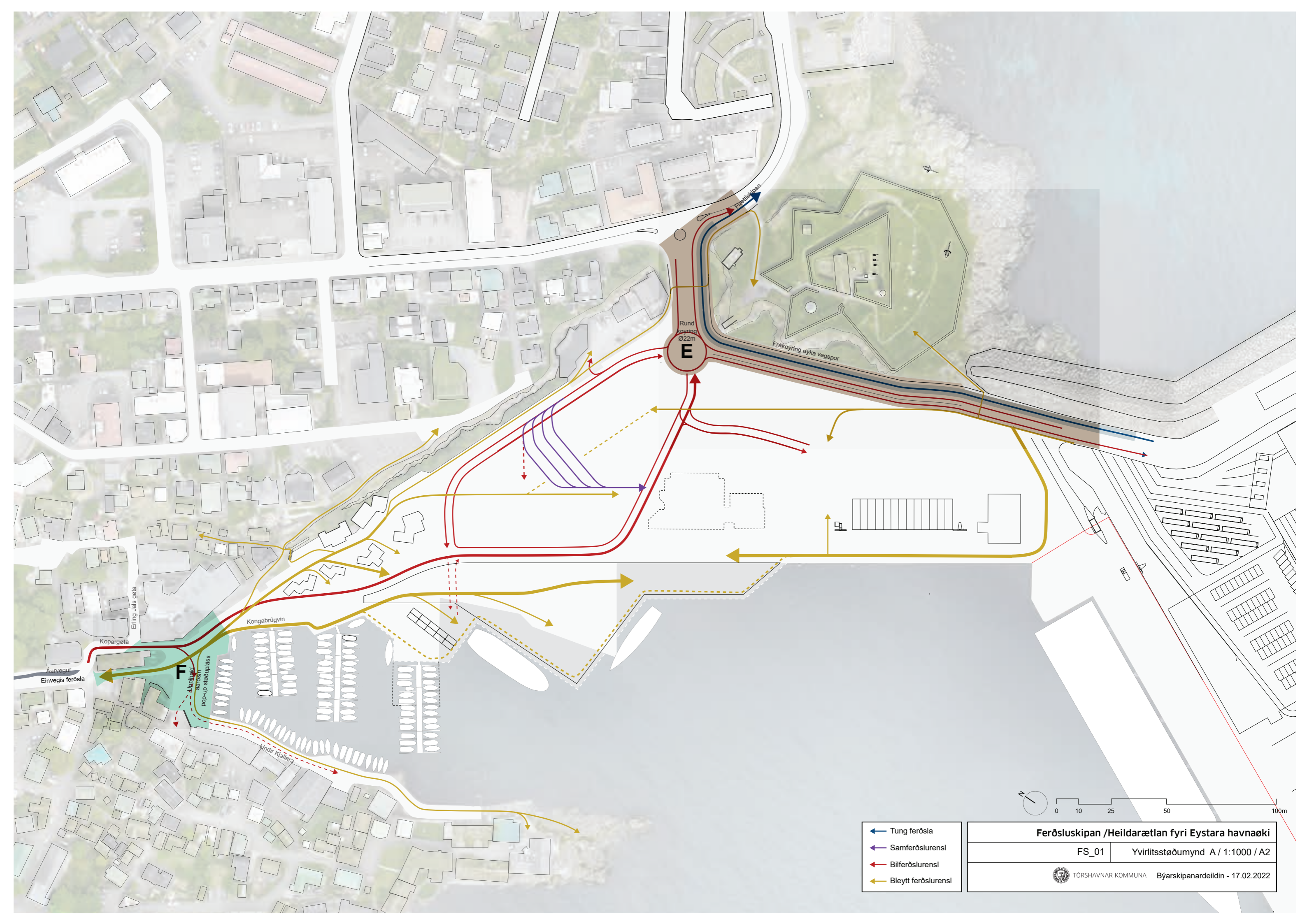
Hvat áaksøki E viðvíkur, verður meginrundkoyringin í økinum víðkað munandi til at vera minst 22m í tvørmáti, so hon smidligari kann avgreiða tunga ferðslu. Henda Nýggja rundkoyringin verður lögð longur oman, og fær ein nýggjan arm beint oman miðøkið, ið verður mentanardepilin í økinum.

Vegurin frá rundkoyringini og út á ídnaðarøkið verður breiðkaður við eini eyka frákoyringarbreyt til tunga ferðslu niðan um Skansan. Her verða so stutt trýggjar breytir. Bygdaleiðir og býbussurin kann eisini nýta ytra vegaspor.

Omanfyri Skansan smælkar vegurin aftur, og her verður ein flættiskipan.

Átaksøki F verður bilfrítt, undantikið privatari og ørindakoyring út á Reyn, undir Kjallara og út á Tinganes.

Her verður dentur lagdur á uppihald og gonguferðslu, har møguleiki verður at seta pop-up sölubásar og matvøruvagnar.



- ← Tung ferösla
- ← Samferðslurensi
- ← Bilferðslurensi
- ← Bleytt ferðslurensi

Ferðsluskipan /Heildarættlan fyri Eystara havnaøki	
FS_01	Yvirlitsstøðumynd A / 1:1000 / A2
TÓRSHAVNAR KOMMUNA	Býarskipanardeildin - 17.02.2022

4.6 Átaksøki G og H (Bryggjutorg og smábátahavn)

Í átaksøki G verður nýtt bryggjutorg lagt við góðum 4000² beint yvir av Tinganesi.

Torgið verður útgjørt við breiðum bátadrátti til kappróðursbátar á ólavsøku, bryggjukanti til størri stuttleikafør, seglskip, skúlaskip og drotningskip, um framt at her eisini vera atløguinvið til bátar til skúlaflokkar og sjógangangi ferðavinnutilboð. Bryggjukanturin framvið torginum verður timburklæddur og útgjørdur til havnapromenadu framvið sjóvarmálanum.

Eisini verður pláss her fyri eini innbygdari skoytubreyt á vetri, umframt at her eru rúm fyri at skipa fyri størri tiltøkum sum tildømis útsjónleiki og tónleikatiltøkum, temadøgum.

Átaksøki H fevnir um eina útbygda smábátahavn. Tá keiin við Bursatanga er styt, ber til at leggja ein nýggjan arm til smábátar út her fyri at vaksa um bátaplássini í økinum.

Bátaarmarnir verða viðvendir, so teir verða festir í bryggjuøkið og kongabrúnna, so teir verða meira atkomiligir.

Eisini verður rúm her fyri at gera smærri bátaskúrar til ymiskan reiðskap.

Ólavsøkuhátíðarhald



Uppihald og havnapromenada




Kongavitjan



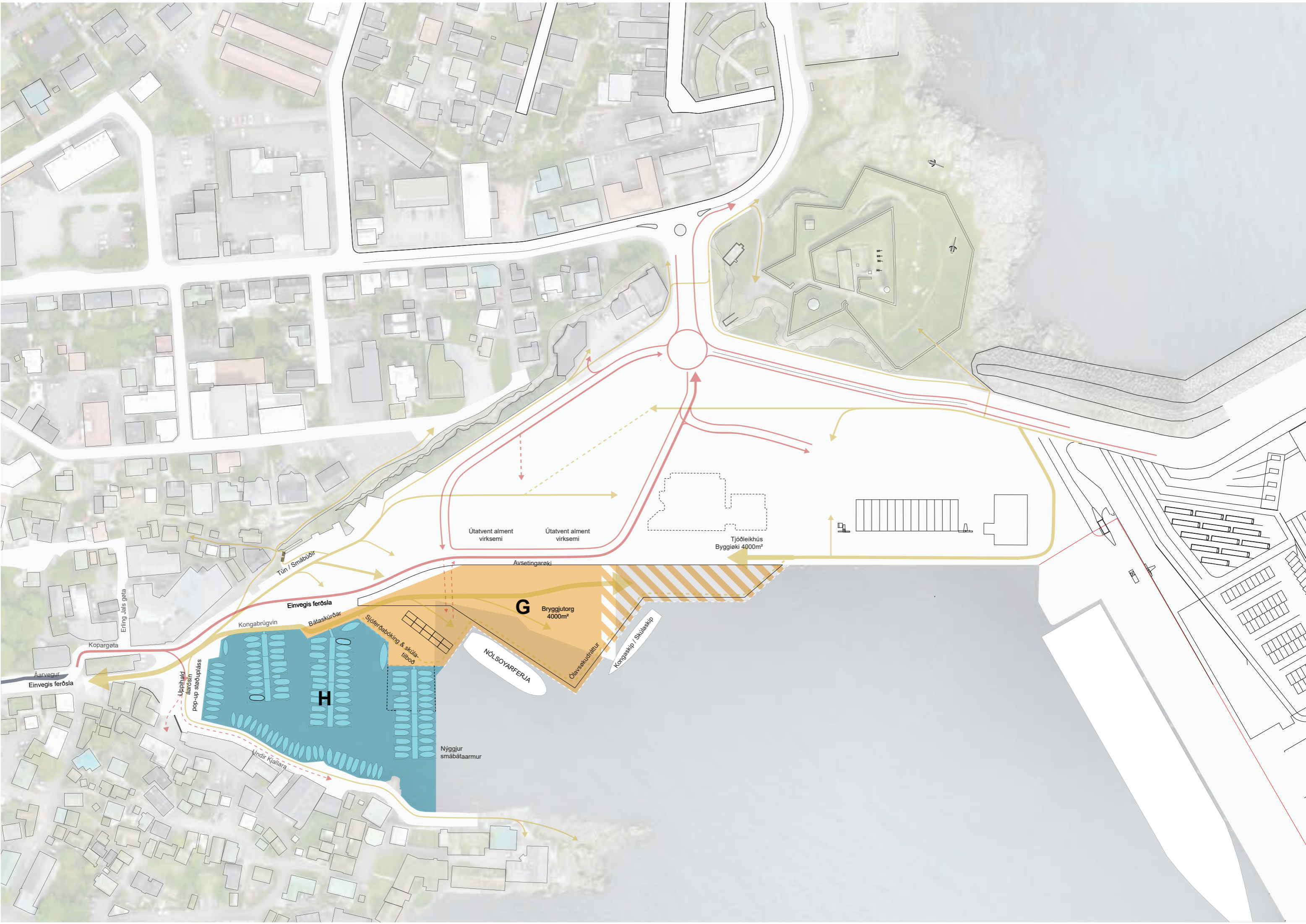
útsjónleikur og temadagar



Sjógangandi ferðavinna



Skoytubreyt



Býarskipanardeildin



Dagfest: 21.02.2022

