

Hoyring av

**HEILDARÆTLAN  
FYRI  
KARLAMAGNUSARBREYTT**



# INNIHALDSYVIRLIT

TÍÐARLINJA

UPPBYGNAÐURIN AV KARLAMAGNUSARBREYT

KANNING

HEILDARÆTLAN

ferðsla

parkering

trivnaður

RAÐFESTINGAR




# TÍÐARLINJA

Hóast Karlamagnusarbreyt er eitt nýtt øki, hevur tað eina langa forsøgu, sum vit heilt stutt ynskja at greið frá her.



1986




Fyrstu linjurnar handan  
Karlagnusarbreyt eru at finna í  
heildarættlanini fyri Hoyvík - Havnin í  
framtíðini



1986

2000




- vegurinn verður gjörður
- útstykingin verður gjörd
- stykkini vera seld skjótt
- fíggjarkreppan í 2008 ger at næstan øll stykkini vera latin inn aftur

Fyrstu linjurnar handan  
Karlagnusarbreyt eru at finna í  
heildarætlanini fyri Hoyvík - Havnin í  
framtíðini



1986



Fyrstu linjurnar handan  
Karl Magnússonar breytt eru at finna í  
heildarættlanini fyrir Hoyvík - Havnin í  
framtíðini

2000



- vegurinn verður gjørdur
- útstykkningin verður gjørd
- stykkini vera seld skjótt
- fíggjarkreppan í 2008 ger at næstan  
øll stykkini vera latin inn aftur

2011



- kommunan liggur inni við nógvum  
óbrúktum stykkjum og ynski at at fáa  
gongd á bygging í økini.
- ger eina ættlan fyri hvussu øki kann  
mennast
- av ymiskum orsøkum vera nógv at  
átøkunum í ættlanini ikki fylgd



1986

2000

2011

2020



Fyrstu linjurnar handan  
Karlagnusarbreyt eru at finna í  
heildarætlanini fyri Hoyvík - Havnin í  
framtíðini

- vegurin verður gjørdur
- útstykkningin verður gjørd
- stykkini vera seld skjótt
- fíggjarkreppan í 2008 ger at næstan  
øll stykkini vera latin inn aftur



- kommunan liggur inni við nógvum  
óbrúktum stykkjum og ynski at at fáa  
gongd á bygging í økini.
- ger eina ætlan fyri hvussu øki kann  
mennast
- av ymiskum orsøkum vera nógv at  
átøkunum í ætlanini ikki fylgd

- bústaðar- og miðstaðarøki  
Karlagnusarbreyt er væl ávegis
- á leið 2/3 av bygningunum í økinum  
eru bygdir ella hava fingið byggiloyvi
- ymiskar avbjóðingar vísa seg í økinum
- kommunan ger eitt kanningararbeiði  
fyri at finna fram til hvørjar  
avbjóðingarnar eru
- kommunan ger eina ætlan fyri hvussu  
avbjóðingarnar í økinum kunnu loysast
- heildarætlanin vísir á hvussu øki kann  
mennast til tað áhugaverda búðstaðar-  
og miðstaðarøki, sum ynski allatíð  
hefur verið um at tað skal vera



# ØKIÐ Í DAG

Tøttbygd bústaðar- og miðstaðargøta við  
nógvum ymiskum virksemi:

- bústaðir
- handilsvinna
- mentunavirksemi
- skúlar
- annað gerandisvirksemi



# VIÐSIÓN

Vit ynskja at skapa eina spennandi og áhugaverda bústaðar- og miðstaðargøtu, sum dregur fólk og virksemi til sín og sum gevur íbúgvunum í Hoyvík fjølbroyttar møguleikar fyri uppihaldi, frítíðarvirksemi og gerandislívið sum heild.





# UPPBYGNADURIN AV KARLAMAGNUSARBREYT



Karlamagnusarbreyt  
er skipað í 6 øki.



**øki 6**

**øki 5**

**øki 4**

**øki 3**

**øki 2**

**øki 1**

Karlamagnusarbreyt  
er skipað í 6 øki



Øki 6

Øki 5

Øki 4

Øki 3

Øki 2

Øki 1

Ynskiligt er at hesi seks øki skipa seg í hvør sítt eigarafelag



# HVÍ NÝGGJ EIGARAFELØG?

- stórri eigarafeløg, sum kommunan kann samskifta við um viðurskiftir, sum viðvíkur øllum økinum og samstarva við fyri at finna tær góðu loysnirnar í økinum
- kommunan ynskir at samstarva við eigarafeløgini fyri at skipa fríøki, fríðkan millum bygningarnar, parkering o.a.



# KANNING

Av tí at Karlamagnusarbreyt er tættbyggt við  
nógvum virksemi, sum ávirkar hvørt annað,  
var tørvur á at gera eitt ávíst kanningararbeiði  
fyri at finna útav hvat borgarin sær sum tær  
veruligu avbjóðingarnar í økinum



TALGILD  
BORGARALUTTØKA



Borgararnir í Karlamagnusarbreyt, frá grannalagnum og allari kommununi sum heild høvdu móguleika fyri at gera viðmerkingar til hvørjar avbjóðingar og móguleikar tey síggja í økinum.

Hetta var gjørt á einari talgildari skipan, har borgararnir kundi peika ávís øki út á eini kortskipan og gera viðmerkingar til tað.

232 viðmerkingar komu inn.



# EVNIR FRÁ BORGARALUTTØKU

## BYGNINGAR

- Standa ov tætt
- Keðiligir og ljótir
- Ov nógv betong
- Standa ov nær vegnum
- Bygt verður útum mark

Trygd

- Atgongd til takið á skúlanum
- Høgu garðarnar eru lívshættisligir

## GØTUSKIPAN

- Gøtusamband millum Ingibjargargøtu og Jørundargøtu
- Fáa gøtuna frá Kirkjustræti niðan móti Maritugøtu eisini at ganga millum Karlamagnusarbreyt 5 og 7

Gróðurseting

- Gróðurseta skráan frá Ingibjargargøtu
- Gróðurseta niðan eftir Karlamagnusarbreyt
- Gróðurseta við parkeringsøkini

## PARKERINGSVIÐURSKIFTI

- Ov langt til og frá p-plássum
- Gera EL-løðistøðir
- Ov fá p-pláss
- Ov vánalig p-pláss
- Ringt at venda inni á p-økjum
- Bilar parkera báðumegin vegin
- P-pláss mangla við kirkjuna
- Fólk parkera við Myllutjørn
- Umskipan av p-plássum (koyra inn og út tvær ymsa staðni)
- Betra parkering við ítróttarøkið
- Kommunan átti at keypt lendi innaftur til p-pláss
- Asfaltera øll p-økini
- Byggja parkeringsdekk yvir p-økið við kirkjuna
- Banna parkering framvið vegnum
- Nógv tóm parkeringspláss
- Gera parkeringskjallara
- Seta ljós á parkeringsøkini

## VEGURIN

- Ov smalur
- Ringt sýni
- Hámarksferðin átti at verið 30 km/t
- Hámarksferðin átti at verið 20/25 km/t
- Seta fart-kontrol-boks upp
- Bilar við Bónus blenda bilar, sum koma út frá økinum við Myllutjørn
- Einsrættaði vegurin verður ikki yvirhildin
- Allur vegurin átti at verið einvegis
- Vegurin átti ikki at verið einvegis
- Vegurin er óegnaður til bussleiðina
- Set forboð fyri parkering á vegnum á Karlamagnusarbreyt
- Gera tað ómøguligt at koyra í skeivan rætning
- Flyta útkoyringina hjá Bónus til Atlagøtu
- Gera Karlamagnusarbreyt til blindan veg
- Gera Karlamagnusarbreyt til gongugøtu
- Gera súkklubreyt við høgum kantsteinum
- Merkja vegin inn á Myllutjørn betur
- Avmarka tunga ferðslu eftir Karlamagnusarbreyt
- Fleiri busssteðgistøð
- Ikki nóg gott gøtuljós

## FERÐSLUTRYGD

- Fleiri vegaskeltir
- Seta spegl upp við útkoyringar
- Gera av og á skipan við Hoyvíkar skúla
- Svingið við kirkjuna er vandamikið
- Vegbungur áttu at verið gjørdar
- Vandamikið fyri børn
- Gangandi
- Gonguteigur manglar
- Betri umstøður til gangandi
- Gongugøtur millum øll húsini á Karlamagnusarbreyt
- Grøn økir
- Gera fleiri grøn økir
- Gróðurseta í álunum millum Karlamagnusarbreyt og gran-nøkir

## TRIVNAÐUR

- Spælipláss
- Yvirdekkaði økir við t.d. hálvtekjum
- Meira ljós við Myllutjørn
- Torg
- Kirkjutorg
- Felagshús
- Seta ruskspannir upp runt um tjørnina
- Betur skipaði viðurskifti til spælandi børn
- Manglar ljós við gøturnar
- Stórt kommunalt spælipláss við Myllutjørn
- Fríðka um millum bygningarnar
- Borgarahús við tjørnina
- Møguleikar fyri at heingja jólaperur á allari Karlamagnusarbreyt
- Fáa litir inn í øki
- Torg við Myllutjørn

## VØLLURIN

- Útivenjingarøki við vøllin
- Fríðkan av økinum kring vøllin
- Grøn øki við vøllin
- Hegn rundanum vøllin
- Hús til FC-Hoyvík
- Felagshús sunnaru ella norðarumegin vøllin
- Hálvtaf til áskoðarar
- Inniloka vøllin



## TALGILD BORGARALUTTØKA



Borgararnir í Karlamagnusarbreyt, frá grannalagnum og allari kommununi sum heild høvdu móguleika fyri at gera viðmerkingar til hvørjar avbjóðingar og móguleikar tey síggja í økinum.

Hetta var gjørt á einari talgildari skipan.

232 viðmerkingar komu inn.

## KANNING FRÁ LÓÐIR

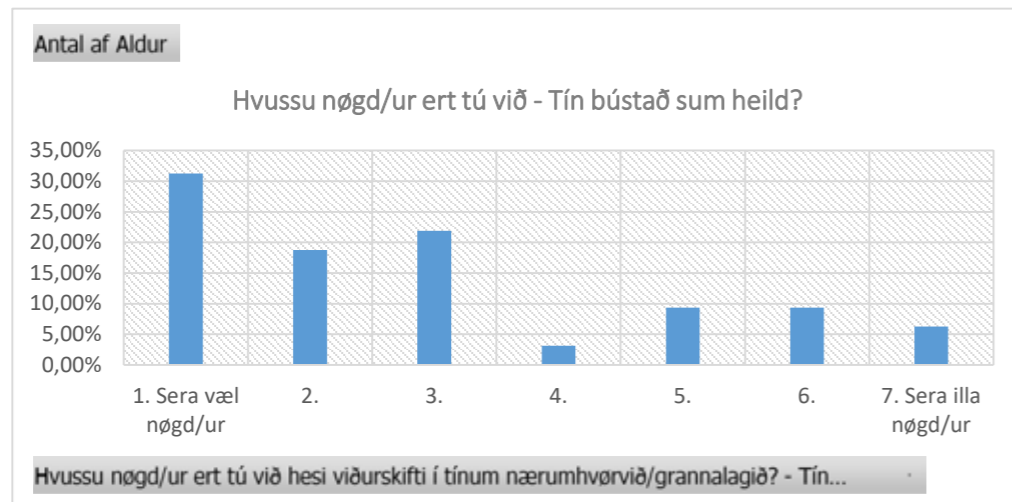


Kommunan hevur saman við fyrítøkuni Lóður gjørt eina kanning um bústaðarviðurskipti á Karlamagnusarbreyt og øðrum tætt liggjandi økjum.

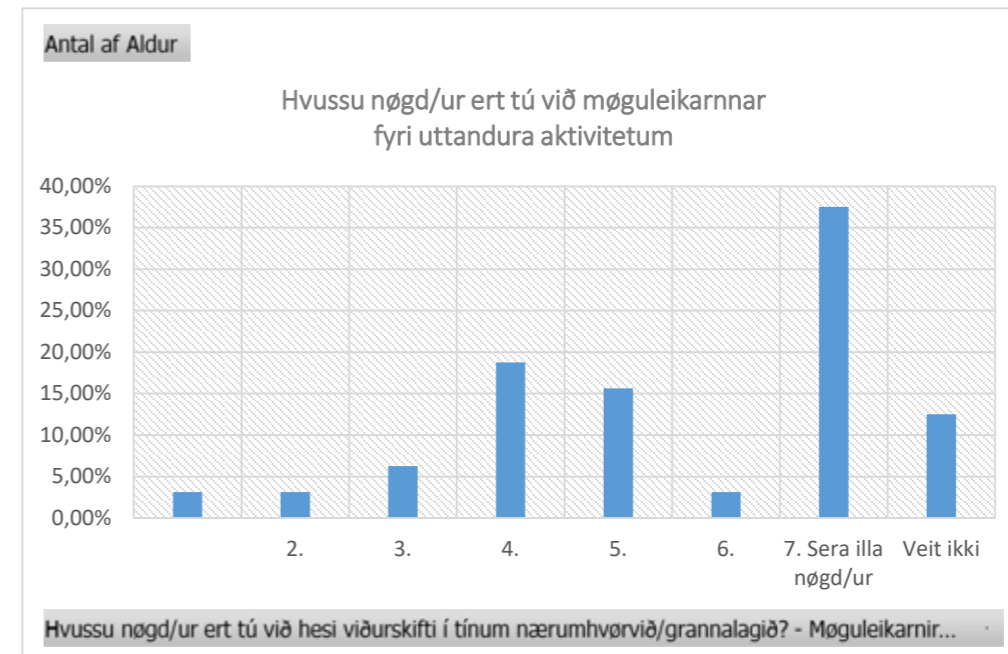
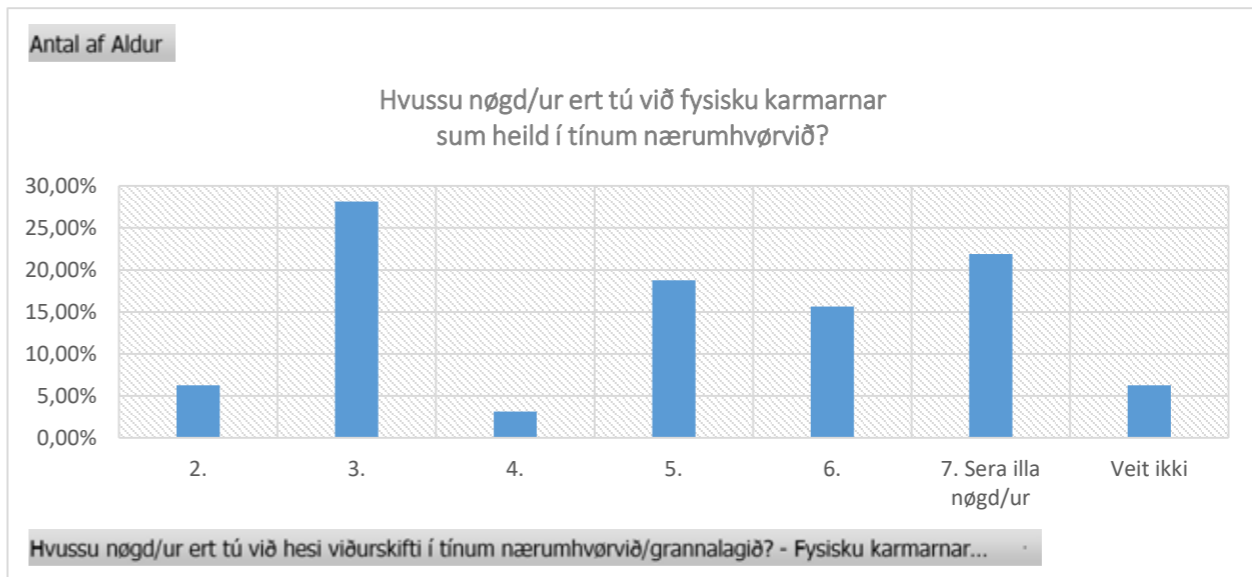
Endamálið var at fáa eina greiðari mynd av trivnaðinum umframt hvørji viðurskipti eru serliga avbjóðandi í økinum.



ÚRSLIT FRÁ  
KANNINGINI  
FRÁ LÓÐIR



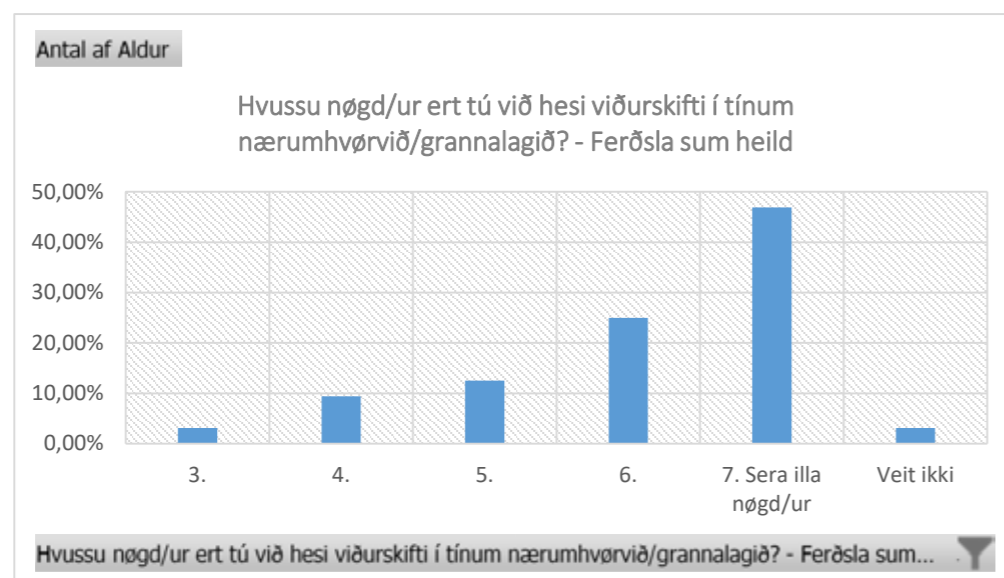
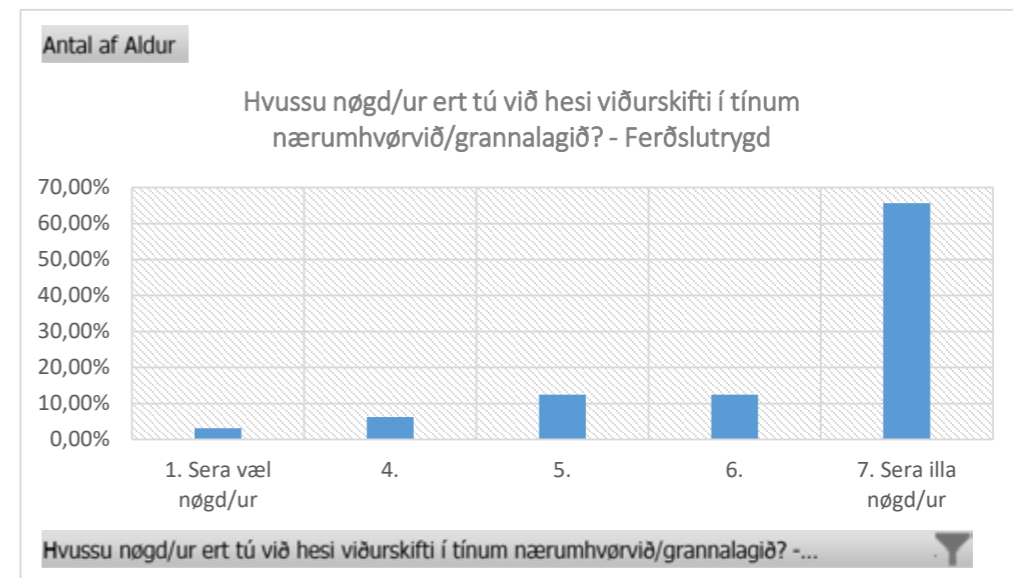
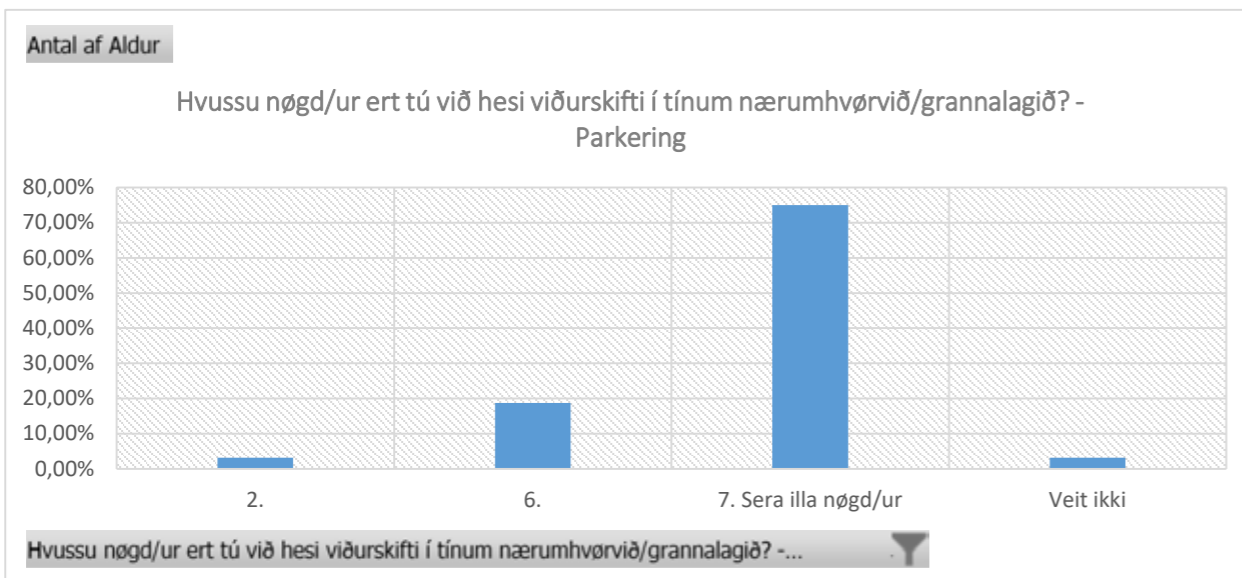
Kanningin vísir, at fólki sum heild dáma væl sín bústað. Men nøkur viðurskifti eru, sum fólk í økinum eru ónøgd við, og sum ávirkar trivnaðin í økinum .



Hesin grafurin vísir, at borgarar vísa á manglandi uttandura umstøður í økinum



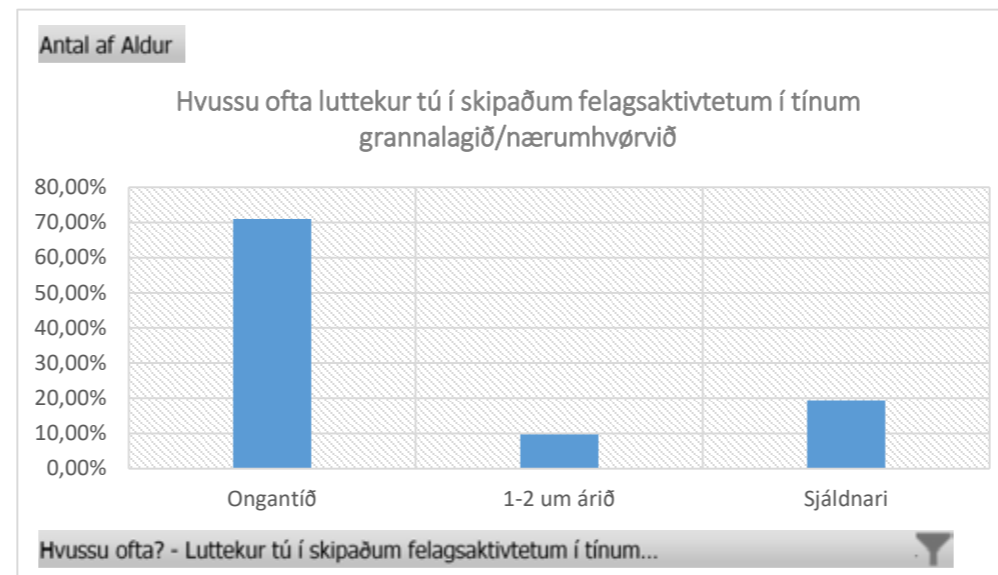
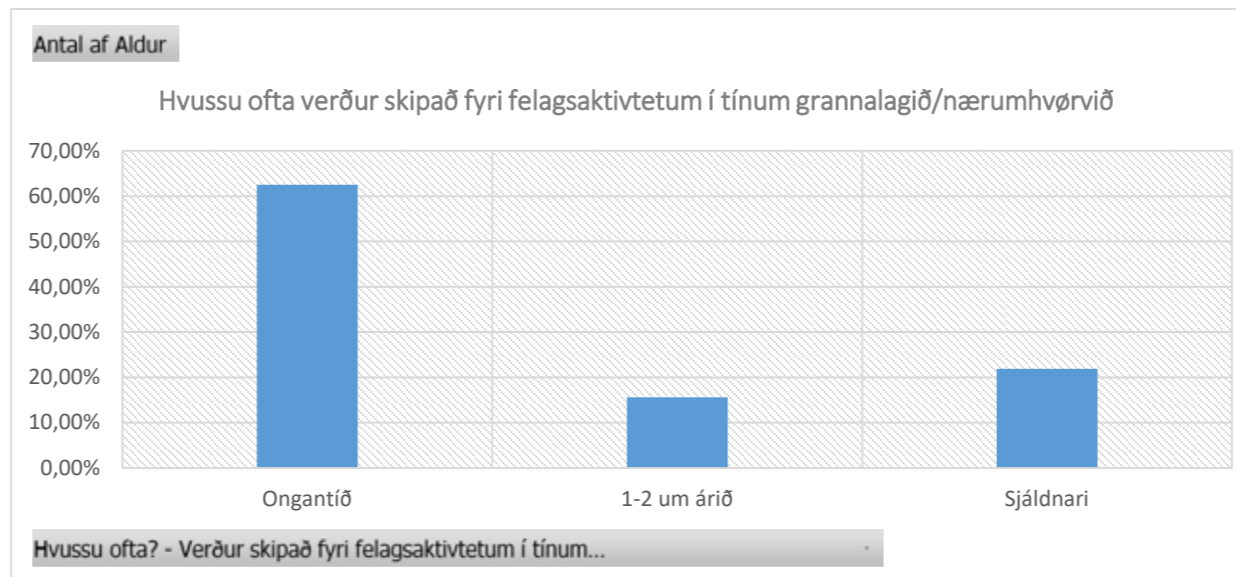
# ÚRSLIT FRÁ KANNINGINI FRÁ LÓÐIR



Hesin grafurin vísir stóra ónøgd við ferðsluviðurskiftini í økinum. Borgarar eru ónøgdir bæði í mun til ferðslu, ferðslutrygd og parkering.




ÚRSLIT FRÁ  
KANNINGINI  
FRÁ LÓÐIR



Karlamagnusarbreyt er nýtt øki, og vísa hesir grafarnir, at felagskenslan enn ikki hevur fest rót í grannalagnum.

Tó vísa Borgarar á góðar handilsmøguleikar, nærleika til skúla, nøgdsemi við at búgva í felagsskapi og at tey eru tætt við grøn øki.



TALGILD  
BORGARALUTTØKA



Borgarirnir í Karlamagnusarbreyt, frá grannalagnum og allari kommununi sum heild hövdu móguleika fyri at gera viðmerkingar til hvørjar avbjóðingar og móguleikar tey síggja í økinum.

Hetta var gjørt á einari talgildari skipan.

232 viðmerkingar komu inn.

KANNING  
FRÁ LÓÐIR




Kommunan hevur saman við fyrirkuni Lóður gjørt eina kanning um bústaðarviðurskipti á Karlamagnusarbreyt og øðrum tætt liggjandi økjum.

Endamálið var at fáa eina greiðari mynd av trivnaðinum umframt hvørji viðurskipti eru serliga avbjóðandi í økinum.

FINNA LOYSNIR  
TIL  
AVBJÓÐINGAR



Býarskipanardeildin og tekniska deild hava arbeitt uppá at finna móguleikar fyri loysnum uppá tær ymisku avbjóðingarnar, sum hava víst seg í økinum



# AVBJÓÐINGAR

Kanningararbeiði hefur víst at  
høvuðsavbjóðingarnar í Karlamagnusarbreyt  
eru:

- óskipa ferðsla og væntandi feðslutrygd
- ónøktandi parkeringsviðurskipti
- væntandi fríøki og fríðkan



# HEILDARÆTLAN

Heildarætlanin byggir tí á evnini:

FERÐSLA

PARKERING

TRIVNAÐUR



# HEILDARÆTLAN

‘Ein yvirskipa ætlan fyri hvussu eitt øki skal mennast í framtíðini. Ætlanin útleiggur hvussu nýtslan av økinum skal skipast og hvussu dámurin av økinum skal vera.’



# HEILDARÆTLAN FYRI KARLAMAGNUSARBREYT

Skúlin við  
Løgmannabreyt

gøtuskipan

Hoyvíksvøllur

Frílandi  
Dalurin langi

spælipláss  
og uppihald

spælipláss  
og uppihald

seyrigøta

spælipláss  
og uppihald

granna  
fríøki

gøtuskipan

spælipláss  
og uppihald

súkkubreytir

granna  
fríøki

p-pláss

Hoyvíkarskúli

súkkubreytir

kirkjutorg

Hoyvíkar  
kirkja

óbygdir  
bygning

kringliggjandi  
fríøki

grønur geiri

gróðursetir  
blettir

trivnaðarøki  
spælipláss og uppihald

súkkubreytir

0 10 25 50 100m



# FERÐSLA

Karlamagnusarbreyt verður einsrættað niðaneftir millum Hoyvíkar skúla og Skúlan á Lögmannabreyt.

Einvegis vegasamband verður millum Hoyvíkar skúla og útstykkingina á Myllutjörn gjøgnum nýtt parkeringsøki.

Fyri at hava tryggja súkkluleið í økinum, verður súkklubreyt á báðum síðum í Karlamagnusarbreyt



An aerial photograph of a residential neighborhood with a semi-transparent map overlay. A thick orange line traces a path through the area, starting from the bottom right and curving towards the top left. Several buildings along this path are marked with red diagonal hatching. A white circular callout box is positioned on the left side of the map.

Ferðslan verður skipað soleiðis



Ferðslan verður skipað soleiðis



Ferðslan verður skipað soleiðis



Ferðslan verður skipað soleiðis



Ferðslan verður skipað soleiðis

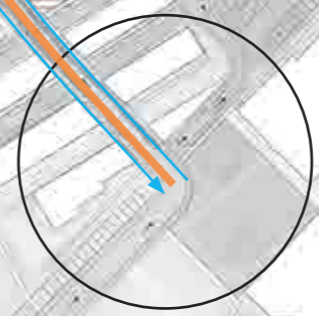


Ferðslan verður skipað soleiðis





seyrigöta





dyneron






dyneroi


30





dyneroi





Grønur Jaðari

Markerandi állegging

Grønur blettur

Býarrúmsinnbúgv  
og gongubreytsverja





Vard  
Gongubreyt  
120 cm

Grönur jaðari  
50 cm

Einvegis  
Súkkubreyt  
120 cm

Einvegis seyurvegur  
300 cm

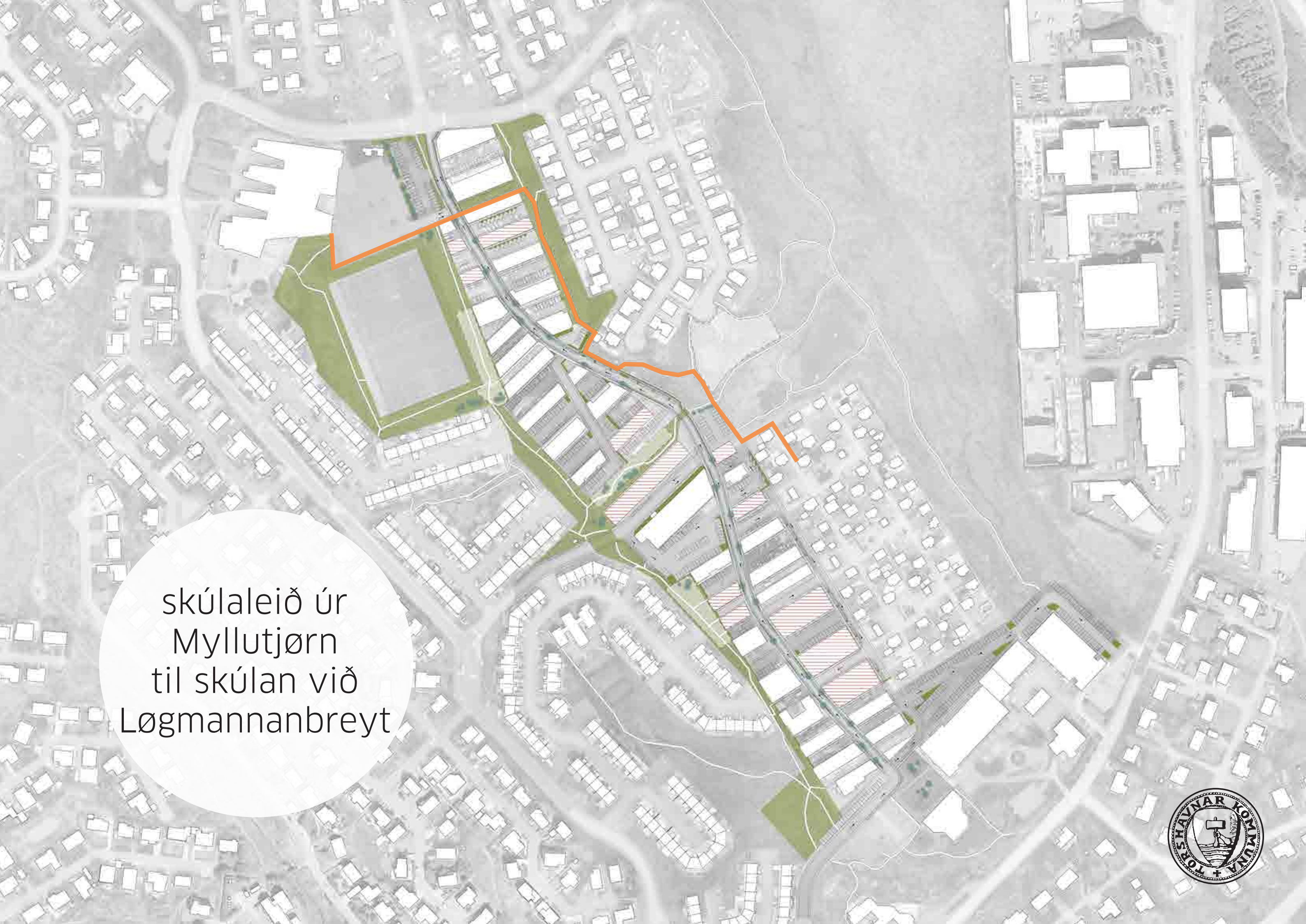
Einvegis  
Súkkubreyt  
120 cm

Býarrúmsinnbúgv

Vard  
Gongubreyt  
180 cm







skúlaleið úr  
Myllutjörn  
til skúlan við  
Løgmannabreyt



leið millum  
skólarnar



leið millum  
skúlarnar



# PARKERING

Stórsti tærvur á parkering er í niðasta parti av Karlamagnusarbreyt.

Nýtt parkeringsøki verður m.a. millum Hoyvíkar skúla og útstykkning á Myllutjørn, framvið høvuðsvegi omanfyri Hoyvíkar kirkju og eystanfyri Hoyvíkar skúla.



parkeringspláss



parkeringspláss  
há teimum 6  
økjunum

Øki 6 - parkeringstørvur 80  
parkering 74

Øki 5 - parkeringstørvur 60,6  
parkering 54

Øki 4 - parkeringstørvur 100  
parkering 118

Øki 3 - parkeringstørvur 124,7  
parkering 82

Øki 2 - parkeringstørvur 146,9  
parkering 62

Øki 1 - parkeringstørvur 108,6  
parkering 28



# TRIVNAÐUR

Dentur verður lagdur á at fríðka um, planta og gera uppihaldsøki í økinum.

Gøtuskipanir verða í grønu geirunum, ið verða tryggjar trivnaðarleiðir at ferðast í. Øki millum bygningar verða í støðum lagdir við grasarmering.



stór grøn fríðki í  
nærumhvörvinum





grønir geirar



gøtuskipan



spælipláss og  
upphaldðøki








spælipláss og  
upphaldðeki









Eigarafelagsgrund

Spælipláss

Felagsþóki

Almenn lendisgöta




gróðurseting





KIRKJUTORG





# Í GONGD

Kommunan er longu farin í gongd við ymisk átök í økinum:

- Nýggj reinsiverk
- Asfaltering av parkeringsplássum
- Gróðurseting fram við parkeringsplássunum
- Gróðurseting í fríøkinum við Mylnutjørn



# RAÐFESTINGAR


Heildarætlanin vísir á nógv ymisk átøk og kommunan fer at raðfesta nøkur av átøku-  
num beinanvegin, meðan onnur vera raðfest  
tey næstu árin.



# RAÐFESTINGAR

1. Vegurinn frá Atlagøtu til skúlan við Løgmannabreyt
2. Grøni geirinn við gonguleiðum og uppihalds/spæliøkjum knýtt at
3. Parkering í niðara parti av Karlamagnusarbreyt





**Høyring av heildarætlan fyri Karlamagnusarbreyt**

Tórshavnar kommuna ynskir at fáa viðmerkingar frá borgarum um heildarætlanina fyri Karlamagnusarbreyt. Viðmerkingar verða í stóðst, móguligan mun tiknar við í viðari viðgerðini av ætlanini og teim átekum, ið eru byrjað, og sum í framtíðini verða sett í verk.

**Soleiðis gert tú:**

1. Vis á nágreiniligu staðsetingina á kortinum, ið tú ynskir at knýta viðmerkingar til
2. Kom við tinni viðmerking
3. Vel hvat evni, viðmerkingin viðvíkir
4. Viðmerk hvat tú býrt


Tú kanst bert vísa á **eina staðseting í senn**. Um tú ynskir at vísa á fleiri staðsetingar, kanst tú endurtaka kanningina við at trýsta á leinkjuna umaltur.

Gott um viðmerkingar lýsa hvat er gott við ætlanini og hvat er minni gott og burði verið broytt.

**Vel staðið á plantekningini tú vilt vísa tí:**

**Soleiðis kanst tú flyta vísan á kortinum:**

1. Drag krossin tú skilst tú vilt viðmerkinga (tú kanst brúka +/- knattarar til at minna ella vaks um skil).
2. Trýst á staðið tú vilt viðmerkinga. Um tú vilt flyta viðmerkingina, teyrt so umaltur á taðta stað á kortinum, og vísan verður flutt.
3. Til ber at gæta kortið stætt, ið at trýsta á fyrakantirni niðast á vinstri síðu á kortinum.



Tórshavnar kommuna heitir á borgarar um at gera viðmerkingar til framlögdu ætlanina.

Gott um viðmerkingar vísa á hvat er gott við ætlanini, hvat er minni gott, og hvørjar viðmerkingar annars eru til ætlanina.

Viðmerkingar kunnu gerast á talgildu skipanini <https://arcg.is/1j4PoGo>

# TAKK FYRI!



# HEILDARÆTLAN FYRI KARLAMAGNUSARBREYT

Skúlin við  
Løgmannabreyt

gøtuskipan

grønur geiri

Frílandi  
Dalurin langi

Hoyvíksvøllur

spælipláss

spælipláss

seyrigøta

grønur geiri

granna  
fríðki

gøtuskipan

spælipláss

granna  
fríðki

p-pláss

Hoyvíkarskúli

kirkjutorg

Hoyvíkar  
kirkja



0 10 25 50 100m

