



Orkuráðstevna - 03.11.2022

BÝARPLANLEGGING

ORKUSPARANDI BÝARPLANUR

Birita Wardum – býararkitektur í Tórshavnar kommunu

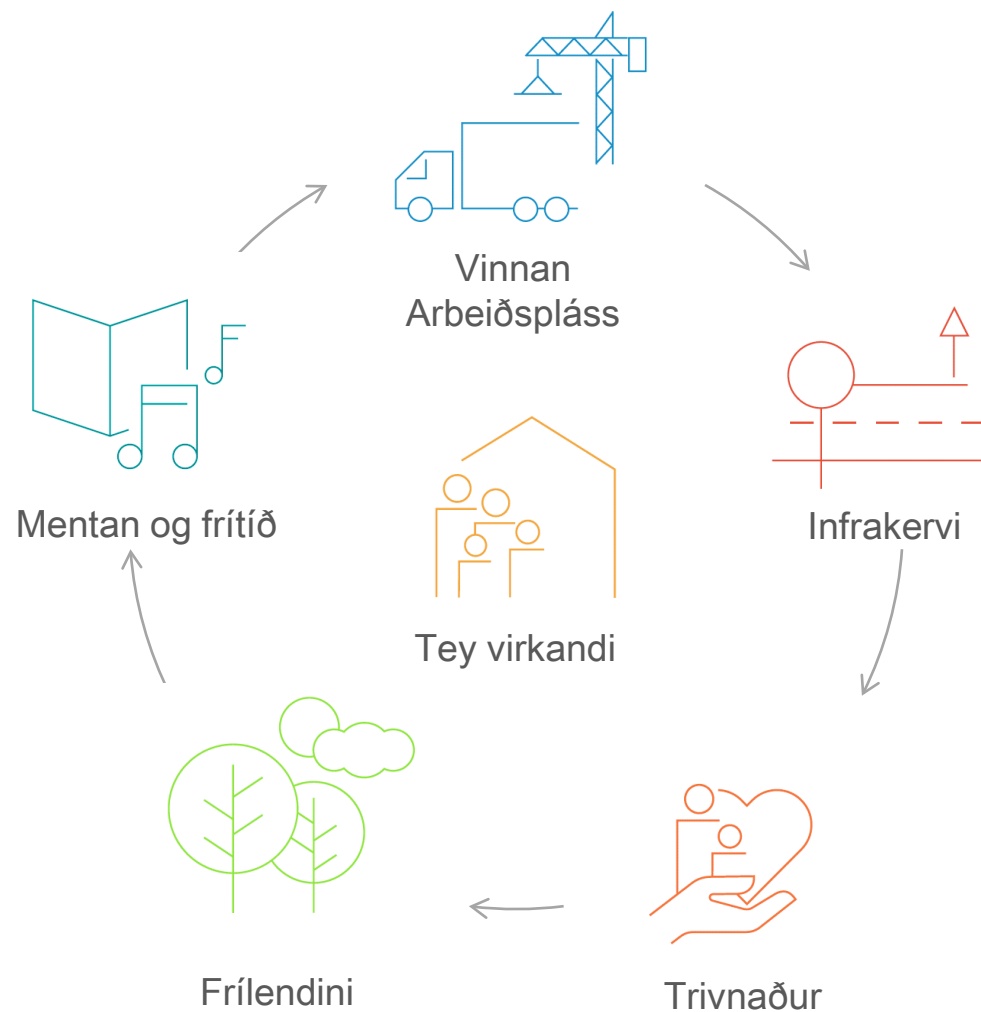


Menna býir, lokal samfeløg og búseting sum í síni heild er:

- Fevnandi (inkluderende)
- Trygg
- Harðfør
- Burðardygg

Altso góðir býir at búgva, liva og virka í

Hvat er býarplanlegging?

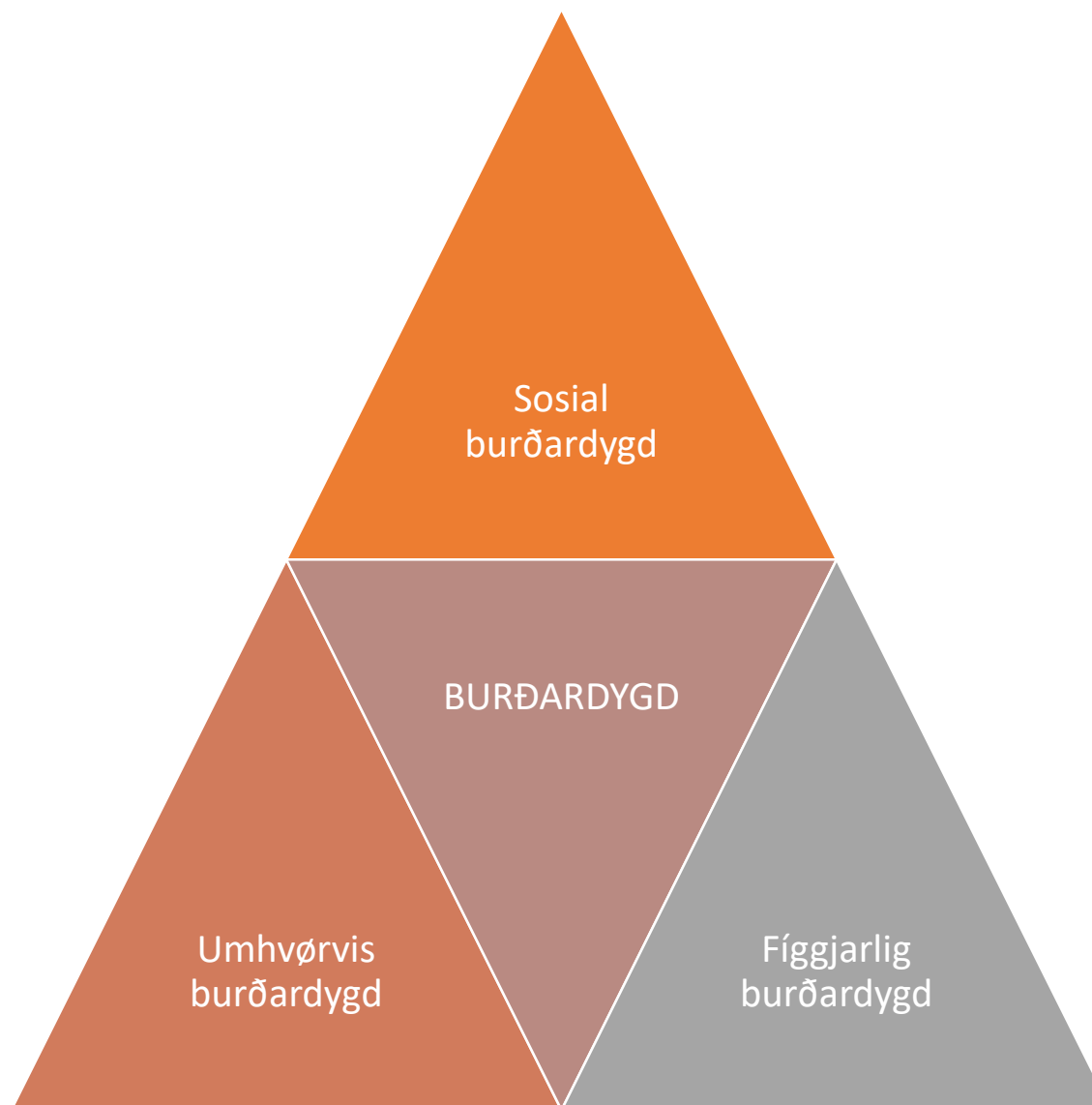




Hvussu hugsa vit so umhvørvisburðardygdina inn í býarmenningina?

- Útveljan av lendi
- Frástøða til verandi bý
- Planlegging av frilendunum/tí bygda

Burðardygd





Orkusparandi býarplanur	Orkusparandi planlegging
<p>Yvirskipa planlegging í mun til lendisnýtsluna – altso at býurin verður planlagdur útfrá verandi býi við:</p> <ol style="list-style-type: none">1. Býartætting2. Meirbygging <p>Hetta setur krøv til:</p> <ul style="list-style-type: none">- Val av byggilendi til framtíðar menning av býnum/bygdini- Frástøða til verandi bý/bygd- Tættleikin í tí bygda- Staðseting av vinnuni og øðrum aktørum, sum hava beinleiðis ávirkan á orkusparingina í búsetingini	<p>Hitaætlan fyri orkuleiðingar (Fjarhiti, jarðhiti osfr.) Krøv til tilfarsnýtsluna (í verkløgum og bygging sum heild) Planlegging av almennu ferðsluni Planlegging av renovatiónum Planlegging av stigvísari steðging av oljunýtsluni</p> <p>osfr.</p>



Amboð til yvirskipaða planlegging

Fleiri viðurskiftir eiga at verða greinaði og lýst nærri

Enn einki lógarkrav um at kommunur skulu hava eina kommunuætlan, men Tórshavnar kommuna sær kommunuætlanina sum eitt týðandi amboð til alla planlegging í kommununi.

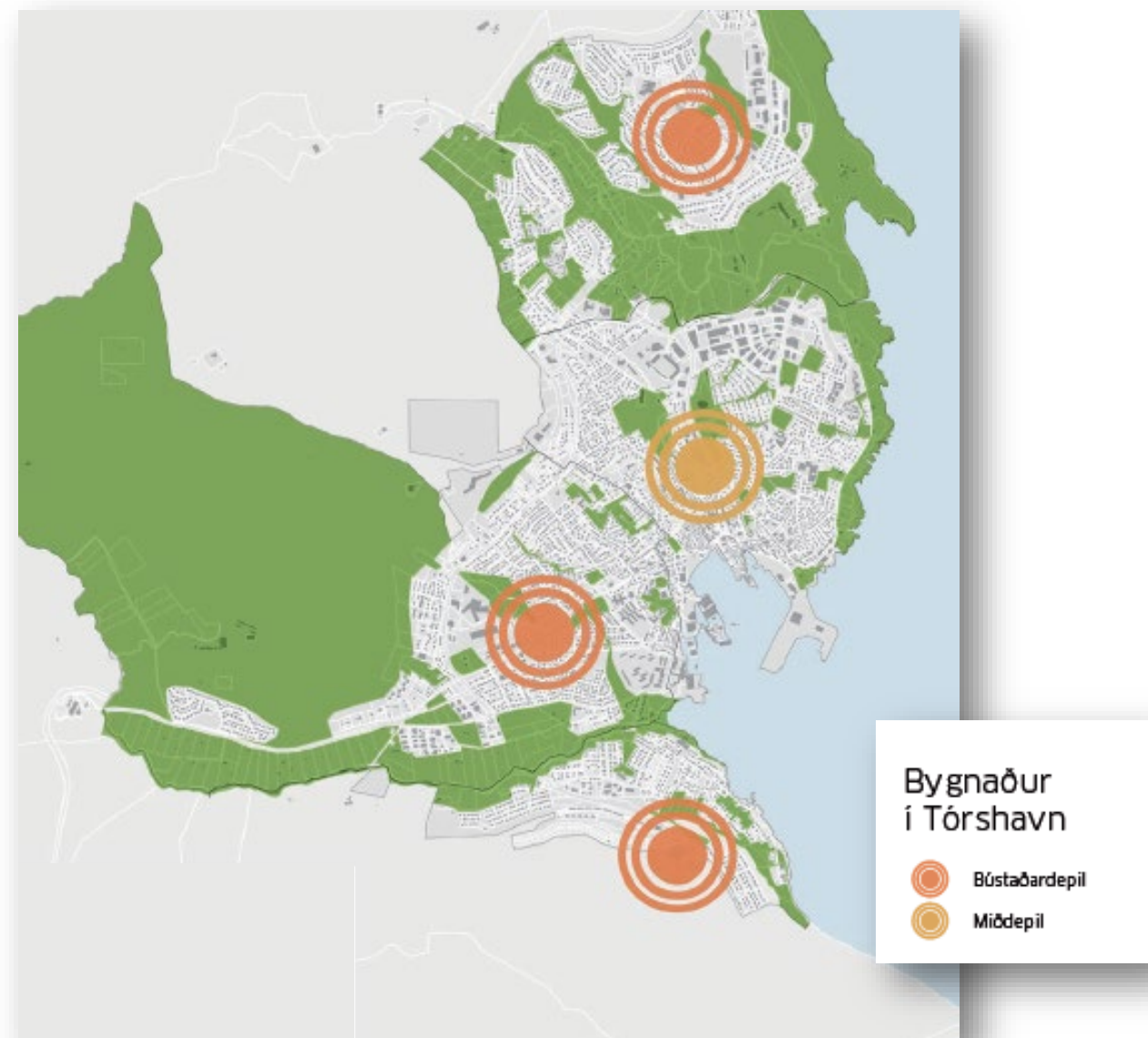




Deplabygnaður:

- 1 miðdepil
- 3 bústaðardeplar

Framtíðarplanleggingin í býnum tekur útgangsstøði í strategiini um at borgarir, sum búa og virka í ymiskum deplunum skulu hava atgongd til gerandis tænar í bústaðardeplunum, umframt at miðdepilin harumframt skal eisini veita allar serstænar tænar til allar borgarar í kommununi og Føroya fólk.



Hvussu velja vit nýggj vakstrarøkir?

- Krøv til byggilendi:
 - Løgtingslóg um náttúrufriðing
 - Skulu hanga saman við býarøkjum, ið longu eru bygd
 - Skulu vera atkomulig við atkomuvegum
 - Vatnveitingarmøguleikarnir – øki undir 210 metrar hædd
 - Minni enn 30 prosent hall
 - Í minstan mun vera á norðurvendum skráum

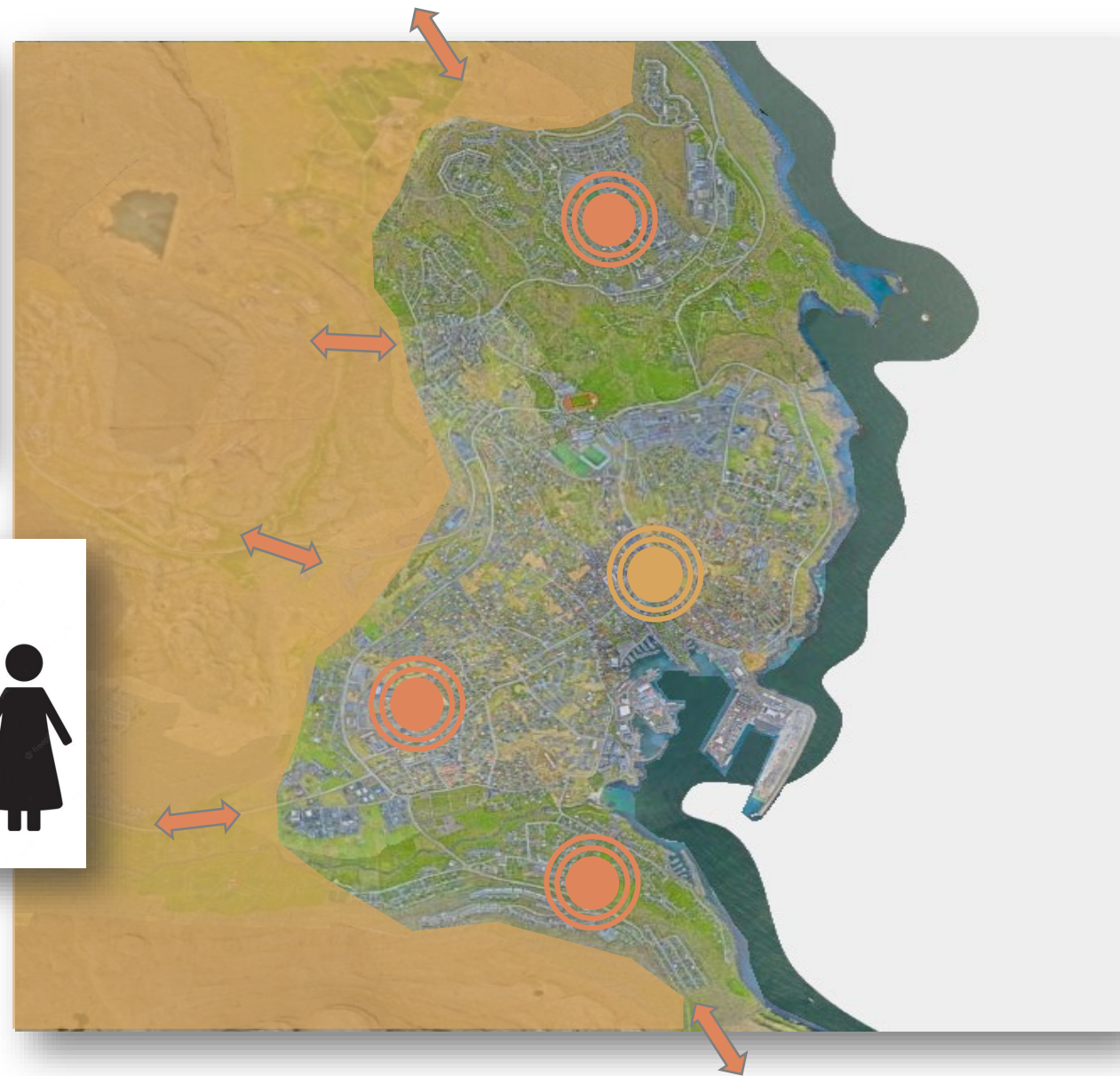
- Raðfesting av býarvakstrar økjum:
 - Atkoma
 - Umhvørvisárin
 - Trivnaðarviðurskipti
 - Veðurlag
 - Lendisútvegan
 - Fíggjarligar avleiðingar

Val av byggilendi





- Frástøðan til verandi bý er orkusparandi í mun til:
- Almennu ferðsluna
 - Almennu tænastrnar (skúla, barnagarð osfr.)
 - Styttri leiðingar



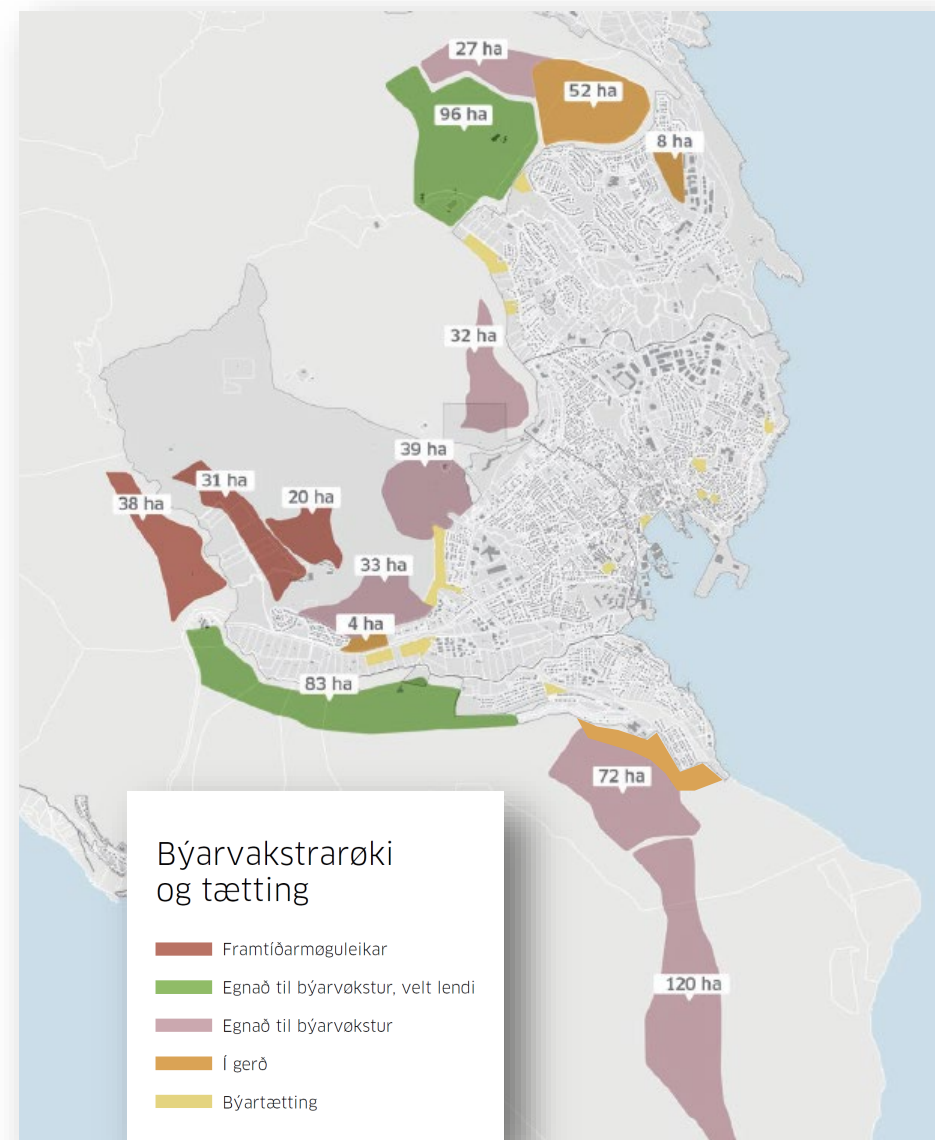
Frástøða til verandi bý

ØKI	NAVN	ATKOMA	VEÐURLAG	UMHVØRVIS- ÁRIN	TRIVNADAR-VIDUR- SKIFTI	LENDIS- ÚTVEGAN	FÍGGJARLIGAR AVLEIÐINGAR	SAMANTALT
1	Stóratjørn	+1	+1	0	+1	0	+1	+4
2	Húshagi	+1	0	0	-1	0	-1	-1
3	Undir Vesturvarða	+1	+1	0	+1	+1	-1	+3
4	Flatnahagi	+1	0	0	0	+1	-1	+1
5	Klingurstjørn	+1	-1	+1	0	0	+1	+2
6	Glyvursnes	-1	-1	-1	-1	0	-1	-5

Raðfestingin er síðani gjørd út frá omanfyri standandi

Øll økini kring høvuðsstaðin eru kannað og greinað. Kortið vísir øll øki, sum út frá lendiskrøvunum eru egnað til bygging

Kommunuætlanin – lendisval



ØKI	NAVN	ATKOMA	VEÐURLAG	UMHVØRVIS- ÁRIN	TRIVNADAR-VIDUR- SKIFTI	LENDIS- ÚTVEGAN	FÍGGJARLIGAR AVLEIÐINGAR	SAMANTALT
1	Stóratjørn	+1	+1	0	+1	0	+1	+4
2	Húsahagi	+1	0	0	-1	0	-1	-1
3	Undir Vesturvarða	+1	+1	0	+1	+1	-1	+3
4	Flatnahagi	+1	0	0	0	+1	-1	+1
5	Klingurstjørn	+1	-1	+1	0	0	+1	+2
6	Glyvursnes	-1	-1	-1	-1	0	-1	-5

Politiskt raðfest býarvakstrarøki:

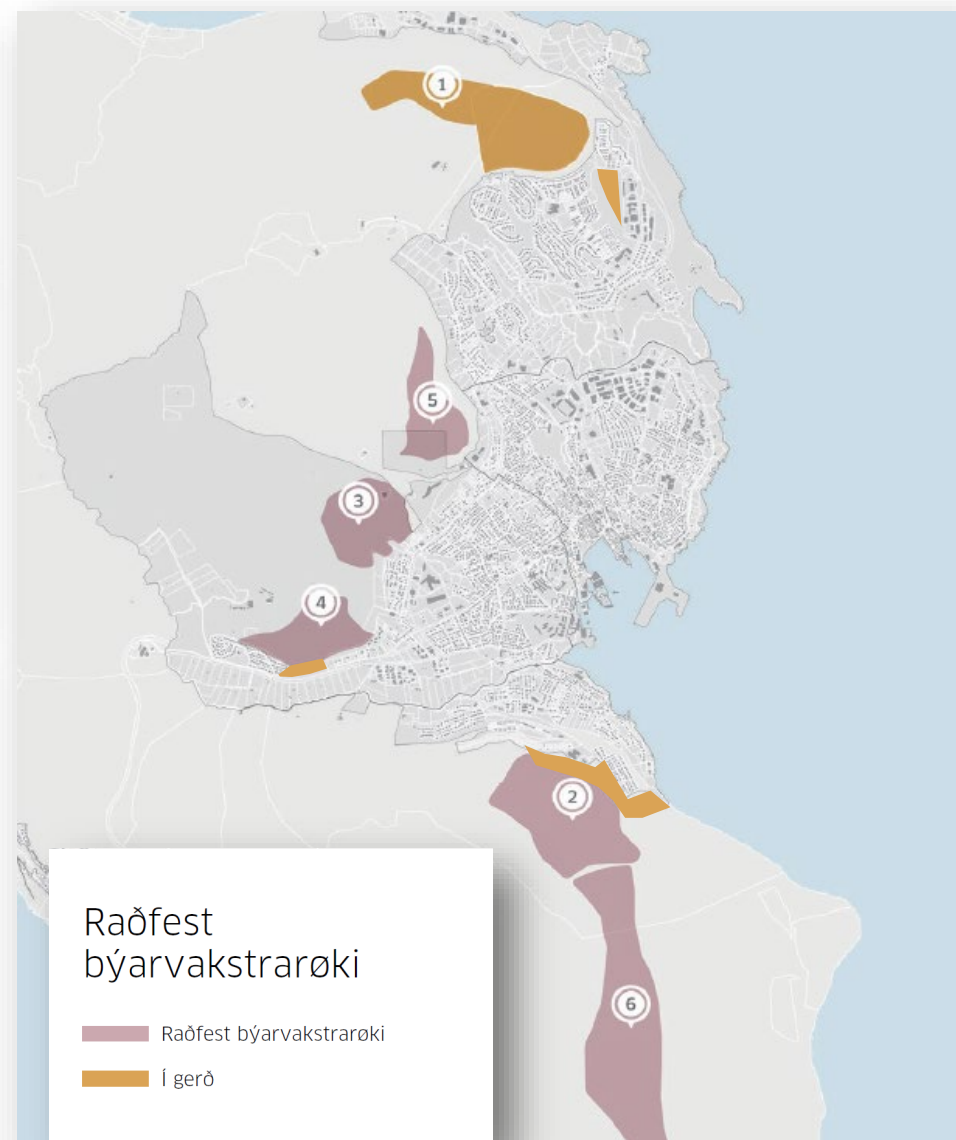
- Stóratjørn – heildarætlan júst latin
- Klingurstjørn – arbeiðið er í gongd

Umframt:

- Miðhorn – býartætting við íbúðum
- Stórubrekku – býartætting við røktarheimi

Tølini á kortinum vísa hvussu býarvakstrarøkini verða raðfest:

- 1 Stóratjørn
- 2 Klingurtjørn
- 3 Undir Vesturvarða
- 4 Flatnahagi
- 5 Húsahagi
- 6 Glyvursnes





**TAKK FYRI
SPURNINGAR?**

Birita Wardum – býararkitektur í Tórshavnar kommunu